



هشت معارف جنگ
شهید سپهبد علی صیاد شیرازی

عملیات شیاکوه (مطلع الفجر)

۲۰ آذر ماه ۱۳۶۰

نویسنده: سرهنگ زرهی ستاد سید یعقوب حسینی

سرشناسه	: حسینی، سید یعقوب، ۱۳۱۱ - ۱۳۸۸.
عنوان و نام پدیدآور	: عملیات شیاکوه (مطلع الفجر): ۲۰ آذرماه ۱۳۶۰ / نویسنده سید یعقوب حسینی؛ [برای] هیئت معارف جنگ شهید سپهبد علی صیادشیرازی.
مشخصات نشر	: تهران: ایران سبز، ۱۳۹۳.
مشخصات ظاهری	: ۲۳۰ ص.: مصور (بخشی رنگی)، جدول.
شابک	: ۷-۰۳-۷۴۱۶-۶۰۰-۹۷۸
وضعیت فهرست نویسی	: فیبا
یادداشت	: نمایه.
موضوع	: جنگ ایران و عراق، ۱۳۵۹-۱۳۶۷. -- عملیات مطلع الفجر
موضوع	: جنگ ایران و عراق، ۱۳۵۹-۱۳۶۷. -- نبردها
موضوع	: جنگ ایران و عراق، ۱۳۵۹-۱۳۶۷. -- خاطرات
شناسه افزوده	: ایران. ارتش. هیأت معارف جنگ شهید سپهبد علی صیاد شیرازی
رده بندی کنگره	: ۱۳۹۳ ۵۱۶/م۶ DSR
رده بندی دیویی	: ۰۸۴۳/۹۵۵
شماره کتابشناسی ملی	: ۳۵۴۶۵۰۱

نویسنده: سرهنگ زرهی سید یعقوب حسینی

نوبت چاپ و سال: اول / ۱۳۹۳

شمارگان: ۲۰۰۰

شابک: ۷-۰۳-۷۴۱۶-۶۰۰-۹۷۸

ناشر: انتشارات ایران سبز

قیمت: ۸۰۰۰ تومان

مرکز پخش: تلفن: ۲۲۴۸۸۷۵۶، نامبر: ۲۲۴۸۸۶۵۰ - صندوق پستی ۵۵۴ - ۱۹۵۷۵

حق چاپ برای «هیئت معارف جنگ شهید سپهبد علی صیاد شیرازی» محفوظ است.

از همه نگارندگان حوادث جنگ و همه کسانی که توان
انجام وظیفه در این مهم را دارند، درخواست می‌کنم از ثبت
و ضبط جزئیات این دوران غفلت نکنند و این گنجینه تمام
نشدنی را برای آیندگان به ودیعه بگذارند.

امام خمینی (ره)

می‌خواهم بگویم که این جنگ، یک گنج است. آیا
خواهیم توانست از این گنج استفاده کنیم؟ آن هشت سال
جنگ بایستی تاریخ ما را تغذیه بکند.
مقام معظم رهبری حضرت آیت‌الله خامنه‌ای

همکاران

سر تپ ستاد ناصر آراسته

رئیس هیئت و شورای سیاست‌گذاری، بررسی اولیه
و نهایی کتاب

سر تپ ستاد سیدحسام هاشمی

جانشین و عضو شورای سیاست‌گذاری ، بررسی اولیه
و نهایی کتاب

سر تپ ۲ ستاد نجاتعلی صادقی گویا

امور فنی، آماده سازی، نشر و ویرایش تخصصی
اصلاحات نهایی

سر تپ ۲ حمید شکیبا

رضا عسکری پور

حروف‌نگاری، صفحه آرایی
صفحه‌آرایی نهایی، طرح جلد

حامد خدمتی

پیشگفتار

کتابی که ملاحظه می‌فرمایید از سلسله کتاب‌هایی است که جناب سرهنگ زرهی ستاد سید یعقوب حسینی در سالهای دفاع مقدس به رشته تحریر در آورد. پس از پایان جنگ تحمیلی تعدادی از این کتابها با عنوان «ارتش جمهوری اسلامی ایران در هشت سال دفاع مقدس» توسط سازمان عقیدتی سیاسی ارتش، انتشار یافت و در زمره کتاب‌های معتبر دفاع مقدس محسوب و تا کنون مورد استفاده بسیاری از نویسندگان و پژوهشگران این عرصه قرار گرفته است.

هیئت معارف جنگ «شهید سپهبد علی صیاد شیرازی» با استفاده از بایگانی موجود، کتاب حاضر را توسط سرتیپ ۲ صادقی‌گویا، مجدداً بررسی و با حذف اضافات و انجام تصحیحات لازم در مرحله انتشار قرار داد. امید است برای روشن شدن حقایق بخشی از تاریخ نظامی این کشور، اقدامی مفید و ماندگار انجام شده باشد.

در ماه‌های پایانی سال ۱۳۸۸، متأسفانه اطلاع یافتیم که نویسنده محترم در تاریخ ۸۸/۱۰/۱۴ وفات یافته‌اند.

ایشان دوران پر افتخار و زندگی سالم و آبرومندانه را در کسوت نظامی و سال‌های بعد از پیروزی انقلاب اسلامی به ویژه در ابتدای جنگ تحمیلی طی نمودند. پس از بازنشستگی نیز، تاریخ نظامی دفاع مقدس را در چند جلد تدوین و خدمت بزرگی در عرصه علمی نظامی کشور از خود به یادگار گذارده‌اند. آرزو داریم خداوند متعال، ایشان را با مجاهدان فی سبیل الله محشور و به بازماندگان آن مرحوم نیز سلامتی و سعادت دنیوی و اخروی نصیب فرماید.

هیئت معارف جنگ «شهید سپهبد علی صیاد شیرازی»

معارف جنگ

«معارف جنگ» مجموعه‌ای از یافته‌ها، ذخایر و دست آوردهای جبهه‌های نبرد حق علیه باطل است که خداوند متعال به پاس فداکاری‌ها، ایثارگری‌ها و برکت خون شهدای والامقام، نصیب رزمندگان اسلام نموده و از سینه‌های جوشان آنها به سینه‌های پاک و تشنه نسل جوان انقلاب اسلامی منتقل می‌گردد.

سازمان افتخاری «هیئت معارف جنگ» از پاییز سال ۱۳۷۳، با تصویب حضرت امام خامنه‌ای و بنیان‌گذاری امیر سرافراز ارتش اسلام «شهید سپهبد علی صیادشیرازی» و حمایت‌های مادی و معنوی مقام معظم رهبری و فرماندهی کل قوا، این رسالت مهم را با روحیه متعالی بسیجی برعهده گرفته و مفتخر است که با الهام از کلام نورانی خداوند متعال مبنی بر «وَالَّذِينَ جَاهَدُوا فِينَا لَنَهْدِيَنَّهُمْ سُبُلَنَا وَإِنَّ اللَّهَ لَمَعَ الْمُحْسِنِينَ»، با صداقت و تلاش دسته‌جمعی در این وادی مقدس گام نهاده و این رسالت افتخارآمیز را که با گرایش «پژوهشی - فرهنگی - عملیاتی و آموزشی» شکل گرفته است ادامه دهد و در این راه امید به لطف و یاری خداوند متعال دارد.

شیوه کار هیئت معارف جنگ در گردآوری تجارب جبهه‌های نبرد بدین ترتیب بوده است که براساس زمان و مکان هر عملیات، جمعی از رزمندگان اسلام که در آن عملیات نقش مهمی را برعهده داشته‌اند به منطقه عملیات عزیمت نموده و با یادآوری خاطرات خود در صحنه نبرد و برداشت‌های تحریری، صوتی و تصویری، مجموعه‌ای از حقایق و واقعیت‌های تلخ و شیرین را گردآوری نموده و در نهایت بعد از تطبیق آنها با مدارک و اسناد جبهه‌های نبرد در مسیر تدوین قرار داده‌اند.

آموزش معارف جنگ نیز از سال ۱۳۷۴ به صورت نظری و میدانی برای هر دوره از دانشجویان سال ۳ دانشگاه افسری امام علی (ع) نیروی زمینی و از سال ۱۳۸۲ برای کلیه دانشگاه‌های افسری ارتش جمهوری اسلامی ایران به اجرا درآمده و تا زمان نگارش این کتاب بیش از ۲۰ هزار نفر از فارغ‌التحصیلان دانشگاه‌های مزبور را در دو مرحله نظری و میدانی مورد آموزش قرار داده است.

هیئت معارف جنگ همچنین از سال ۱۳۸۸ آموزش کارکنان وظیفه در مقاطع تحصیلی فوق‌دیپلم، لیسانس، فوق‌لیسانس و دکترا در مراکز آموزش وظیفه را پی‌ریزی نمود و این عزیزان در زمان آموزش مقدماتی و قبل از عزیمت به یگان‌های سازمانی خود به مدت ۱۶ ساعت آموزش معارف جنگ را در ساعات فوق برنامه طی نموده که تا زمان چاپ این کتاب بیش از ۲۰۰ هزار نفر از کارکنان وظیفه که فارغ‌التحصیل دانشگاه‌ها و مراکز آموزش عالی کشور می‌باشند، آموزش نظری معارف جنگ را فرا گرفته‌اند.

هیئت معارف جنگ «شهید سپهبد علی صیاد شیرازی»

فهرست

۱۱	معرفی نویسنده
۱۳	سخن ویراستار
۱۹	مقدمه
۲۳	عملیات آفندی شیاکوه (مطلع الفجر) در منطقه گیلانغرب
۴۱	قسمت یکم : کلیات
۴۳	۱- مشخصات
۴۷	۲- مأموریت
۴۸	۳- شرح کلی منطقه عملیات
۴۹	۴- سازمان و گسترش نیروهای متجاوز
۵۱	قسمت دوم : طرح و دستورات عملیاتی
۵۳	طرح عملیاتی تبوک ۶
۵۹	پیوست الف (اطلاعات)
-	پیوست ب (کالک عملیاتی): حذف شده است.
-	پیوست پ (آتش پشتیبانی): حذف شده است.
۷۷	پیوست ت (اداری)
۸۵	پیوست ث (مخابرات)
۹۰	طرح عملیاتی کربلا ۷
۹۶	پیوست الف (اطلاعات)
-	پیوست ب (کالک عملیاتی): حذف شده است.
۱۰۳	پیوست پ (پشتیبانی آتش)
۱۰۷	پیوست ت (پشتیبانی خدمات رزمی)

۱۱۲	ضمیمه ۱: (طرح پرسنلی)
۱۱۷	پیوست ث (مخابرات)
۱۲۰	ضمیمه ۱: مسیر امر بران
۱۲۱	ضمیمه ۲: دیاگرام شبکه ارتباطی چند چانلی
۱۲۳	طرح عملیاتی کربلا ۷ - تیپ ۳ زرهی ابوذر، لشکر ۸۱
۱۲۹	پیوست الف (اطلاعات)
-	پیوست ب (کالک عملیات): حذف شده است.
۱۳۳	پیوست پ (پشتیبانی آتش)
-	پیوست ت (پشتیبانی خدمات): حذف شده است.
۱۳۷	پیوست ث (مخابرات)
۱۴۵	طرح عملیاتی ذوالفقار ۱ - تیپ ۵۸ تکاور ذوالفقار
۱۵۱	پیوست الف (اطلاعات)
-	پیوست ب (کالک عملیات): حذف شده است.
۱۶۰	پیوست پ (پشتیبانی آتش)
۱۶۳	پیوست ت (اداری و لجستیکی)
۱۶۷	ضمیمه اداری
۱۷۲	پیوست ث (مخابرات)
۱۷۹	قسمت سوم: پیام‌ها و دستورات و هدایت عملیات
۱۸۱	تفسیر عکسبرداری
۱۸۴	آمار خودروهای شنی‌دار گردان ۲۸۵ تانک
۱۸۵	تعویض دسته ژاندارمری کرمان در ارتفاع چغالوند
۱۸۵	اظهارات سرباز اسیر عراقی
۱۸۶	اسراء جنگی
۱۸۶	چهار نفر سربازان داوطلب
۱۸۷	درهم شکستن پاتک دشمن

۱۸۷	اعزام برادران سپاهی
۱۸۷	پیاده تازه تشکیل دشمن
۱۸۸	مواضع آتشبارها
۱۸۸	نیاز به افسر رابط و دیده بان
۱۸۸	گروه ۱۱ توپخانه - تیپ ۵۸ ذوالفقار
۱۸۸	درخواست هلی کوپتر
۱۸۹	استفاده از هلی کوپتر
۱۹۰	تفسیر عکسبرداری
۱۹۱	اسراء جنگی (۸ نفر)
۱۹۲	اسراء جنگی (۲۴ نفر)
۱۹۲	درخواست تأمین نیرو
۱۹۳	اصابت موشک دشمن
۱۹۳	میزان مصرف مهمات
۱۹۴	پاتک دشمن
۱۹۴	گزارش نتیجه پاتک دشمن
۱۹۴	نتیجه پاتک دشمن
۱۹۵	خلاصه اطلاعاتی شماره ۵۲
۲۰۱	خلاصه اطلاعاتی شماره ۵۳
۲۰۵	گزارش نوبه‌ای شماره ۵
۲۰۷	ارسال گزارش
۲۰۷	تک دشمن
۲۰۷	پرسنل داوطلب
۲۰۹	وضعیت بحرانی منطقه
۲۰۹	اسرای جنگی
۲۱۰	جنازه شهید ستواندوم شاهپور ملکان

۲۱۱	قسمت چهارم : بررسی و تجزیه و تحلیل
۲۱۳	الف - مأموریت کلی
۲۱۳	ب - نتیجه عملیات
۲۱۶	پ - ایمان و اعتقاد
۲۱۶	ت - اصول جنگ
۲۱۹	نمایه
۲۲۹	نقشه

معرفی نویسنده



سرهنگ زرهی ستاد سید یعقوب حسینی در سال ۱۳۱۱ در خانواده‌ای مذهبی در ابهر به دنیا آمد. تحصیلات خود را در ابهر و سپس در تهران ادامه داد و در سال ۱۳۳۱ وارد دانشکده افسری و سال ۱۳۳۴ با درجه ستوان دومی فارغ التحصیل شد. پس از پایان دوره آموزش رسته زرهی، در لشکر اصفهان مشغول به خدمت شد.

در سال ۱۳۴۶ پس از طی دوره دانشکده فرماندهی و ستاد به لشکر ۹۲ اهواز منتقل شد که آن زمان مصادف با آغاز اختلافات مرزی ایران و عراق و صف‌آرایی نظامی طرفین بود. وی به عنوان افسر عملیات و طراح طرح‌های عملیاتی مربوطه در لشکر تا سال ۱۳۵۴ و عقد قرارداد ۱۹۷۵ الجزایر فعال بود. از سال ۱۳۵۶، فرماندهی تیپ سوم لشکر ۹۲ زرهی را عهده‌دار و پس از پیروزی انقلاب اسلامی در مدیریت آمادگی رزمی معاونت عملیات و اطلاعات ستاد نیروی زمینی خدمت کرد. با آغاز جنگ تحمیلی در سال ۱۳۵۹ به عنوان جانشین عملیاتی نزاجا به خوزستان اعزام شد. در سال ۱۳۶۰ با درخواست شخصی، بازنشسته شد.

پس از بازنشستگی در دانشکده فرماندهی و ستاد نیروی زمینی و سازمان عقیدتی سیاسی ارتش، مشغول تهیه و تنظیم تاریخ جنگ شد. با حمایت فرمانده وقت نزاجا - سرهنگ صیادشیرازی - تعداد قابل توجهی کتاب، درباره عملیات‌های ۸ سال جنگ تدوین کند که تا کنون تعدادی از آن‌ها در مرحله انتشار قرار گرفته و بقیه نیز در مراکز دانشگاهی و پژوهشی آجا مورد استفاده می‌باشد.

در دی ماه سال ۱۳۸۸ وفات و به دیار ابدی پیوستند. روحشان شاد.

عناوین کتاب‌های منتشر شده توسط هیئت معارف جنگ «شهید سپهبد علی صیاد شیرازی»

به قلم: سرهنگ زرهی ستاد سید یعقوب حسینی

(از سال ۱۳۸۶ تا ۱۳۹۲)

۱۳۸۶	جبهه جنوب در شهریور ۵۹
۱۳۸۷	تاریخ نظامی جنگ تحمیلی جلد ۱ (زمینه‌های بروز جنگ)
۱۳۸۷	تاریخ نظامی جنگ تحمیلی جلد ۲ (برخوردهای مرزی قبل از آغاز جنگ تحمیلی)
۱۳۹۰	عملیات والفجر مقدماتی
۱۳۹۰	نبردهای سال ۱۳۶۲ تا پایان سال ۱۳۶۴
۱۳۹۱	لشکر ۹۲ زرهی در سال اول جنگ تحمیلی
۱۳۹۲	تیپ ۱ لشکر ۹۲ زرهی در آغاز جنگ تحمیلی
۱۳۹۲	سیل مصنوعی برای پدافند در خوزستان
۱۳۹۲	تیپ ۲ لشکر ۹۲ زرهی در آغاز جنگ تحمیلی
۱۳۹۲	تیپ ۳ لشکر ۹۲ زرهی در آغاز جنگ تحمیلی
۱۳۹۲	عملیات کلی سال اول جنگ تحمیلی در خوزستان
۱۳۹۳	عملیات رمضان
۱۳۹۳	عملیات الله اکبر
۱۳۹۳	عملیات نصر
زیر چاپ	نبردهای صحنه عملیات غرب
زیر چاپ	نبردهای منطقه اهواز و سوسنگرد در آغاز جنگ تحمیلی

به علاوه، ده‌ها عناوین دیگر که در مراکز اسناد معتبر آجا موجود و بهره‌برداری می‌گردد.

سخن ویراستار

در مرکز اسناد و هیئت معارف جنگ «شهید سپهبد علی صیاد شیرازی» کپی نسخه‌ای از این کتاب را در کنار سایر کتابهایی که به قلم نویسنده محترم آن، مرحوم جناب سرهنگ سیدیعقوب حسینی در زمان خود تهیه شده است، مشاهده، مطالعه و بررسی نمودم.

با مطالعه و بررسی مطالب این کتاب و دیگر کتابها به قلم ایشان متوجه شدم که چه کار بزرگ و بی نظیری توسط نویسنده، در زمان جنگ انجام گرفته است. شاید اگر چنین همت عالی از سوی نویسنده و حمایت از طرف فرمانده وقت نزاجا، دافوس و رئیس عقیدتی سیاسی آجا که از سال ۶۱ به بعد به اجرا درآمد، وجود نداشت، امروز با نیرویی چندبرابر آن زمان، هرگز به چنین مدارک و نگارش نمی توانستیم دست یابیم. بدین ترتیب تاریخ نظامی این کشور از چگونگی رویدادها، درگیری‌ها، محدودیت‌ها، اقدامات‌ها، عملیات‌ها محروم می‌ماند. همین کمبودها سبب دور شدن از بیان واقعیت‌ها و تحریف‌ها ... می‌گردید. همچنان که بسیاری از حوادث جنگ تحمیلی، به سبب آن که از جزئیات و اطلاعات کمی و کیفی آن، مدارکی باقی نمانده و یا به موقع در اختیار پژوهشگران قرار داده نشده است، امکان تدوین و تحلیل دقیق آن وجود ندارد.

یادم می‌آید در سال ۱۳۶۲ که مشغول طی دوره دافوس بودم، در یکی از روزها که فرمانده وقت نزاجا - جناب سرهنگ صیاد شیرازی - جهت سخنرانی برای دانشجویان و اساتید به سالن اجتماعات دانشکده تشریف آورده بودند، در مسیر خروج ایشان از سالن، جناب سرهنگ حسینی که در آن زمان بازنشسته و با لباس شخصی بودند و در آن جمع به غیر از فرمانده وقت دافوس - جناب سرهنگ فاضل - که هم‌دوره ایشان نیز بودند و از همه مسن‌تر بودند، تعدادی از کتاب‌های مجلد شده را درباره دفاع مقدس در روی میزی به صورت تایپ شده، به حضور فرمانده نیروی زمینی ارائه و توضیح دادند. از آن صحبت‌ها، این‌طور یادم می‌آید که این دیدار و اقدامات، سابقه قبلی داشته و قبلاً فرمانده نیرو دستوراتی درباره پشتیبانی از اقدام ایشان و در اختیار گذاردن مدارک و نیروی انسانی موردنیاز صادر نموده بودند. در آن جلسه، در پی گزارش جناب سرهنگ حسینی، دستورات تکمیلی دیگری به فرمانده دافوس و همراهان ابلاغ نمودند.

سال‌ها از زمان این خاطره گذشت، تا آن که ۲۴ سال بعد، در سال ۱۳۸۴ به واسطه مسئولیت مدیریتی که در مجموعه هیئت معارف جنگ داشتیم، با ملاحظه نسخه‌های کتاب‌های تایپ شده موجود به قلم ایشان در مرکز اسناد و نیز به سبب آن که مأموریت تهیه، تنظیم و انتشارات کتابهای موردنظر هیئت معارف جنگ را داشتیم، درصدد برآمدیم که با ایشان تماس و راجع به انتشار این کتابها، نظرشان را جویا شوم. بالاخره بعد از مدتی جستجو، موفق به تماس تلفنی شده و درخواست نمودم که به هیئت معارف جنگ تشریف بیاورند و حضوری مذاکره نمائیم. محبت نمودند و از کرج به تهران در روز تعیین شده - ۸۴/۴/۲۱ - تشریف آوردند. خلاصه نظرشان این بود که «من هر چه در توانم بود، در زمان خود به نگارش درآوردم و در اختیار دافوس و عقیدتی سیاسی اجا قرار دادم، اکنون دیگر توان ادامه و اقدامات تکمیلی در مورد این موضوعات ندارم. شما آن چه که به صلاح و مفید برای تاریخ نظامی این کشور می‌دانید انجام دهید»

یک جلسه دیگر نیز برای مصاحبه - ۸۴/۵/۱۸ - همراه یکی از همکاران افتخاری به منزل جناب سرهنگ حسینی رفتیم. ای کاش این مصاحبه‌ها ادامه می‌یافت، که متأسفانه از طرف آن همکار محترم، چنین امکانی حاصل نشد.

بعد از آن جلسه، هیئت معارف جنگ توانست سه عنوان کتاب «تاریخ نظامی جنگ تحمیلی ج ۱ و ۲ و جبهه جنوب در شهریور ۵۹» به قلم ایشان منتشر و تعدادی به منزل نویسنده محترم ارسال نماید. احتمالاً آنها را ملاحظه کردند. تا آن که در سال ۱۳۸۸ خبر ناگوار فوت ایشان دریافت شد ...

ریاست محترم هیئت معارف جنگ ... امیر سرتیپ آراسته، همیشه اصرار دارند تا فرصت‌ها از دست نرفته و پیشکسوتان دفاع مقدس در حیات هستند، کلیه مطالب و مدارک جمع‌آوری شده، تنظیم، تدوین و انتشار یابند، تا نسل کنونی و آیندگان بتوانند از مجموعه افتخارات دفاعی کشور خود بهره‌برداری نمایند.

بر اساس این تدبیر، تاکنون - سال ۹۲ - بیش از ۱۰۰ عنوان کتاب‌های مستند درباره دفاع مقدس توسط این هیئت انتشار یافته و در فهرست منابع بسیاری از کتابهای مستند درباره جنگ تحمیلی قرار گرفته‌اند. مسلماً اگر حمایت و تشویق ریاست هیئت نبود، چنین دستاوردی حاصل نمی‌شد. برخورد لازم می‌دانم به این جهت سپاسگزاری خود را از ایشان اعلام نمایم.

همان‌طور که خوانندگان محترم ملاحظه می‌فرمایند، مدارک، مکاتبات، خاطرات و اظهارنظرهایی که در کتابهای این نویسنده محترم آمده است، بیانگر چگونگی بخش مهمی از فعالیت‌ها، اقدامات ستادی، اجرایی یگانهای نظامی میدان رزم، در آن زمان است که از بایگانی‌های غیرقابل دسترس دیگران خارج گشته و به ملت ایران برای ماندگاری در تاریخ و بهره‌برداری‌های متنوع ارائه شده است. مسلماً اگر آن روز این کار انجام نمی‌شد، امروز دیگر به هیچ وجه، چنین مدارکی یافت نمی‌شد.

در مرحله آماده سازی هر کدام از این کتاب‌ها، مشاهده می‌شد که در نسخه موجود، در مرکز اسناد هیئت معارف جنگ «شهید سپهبد علی صیاد شیرازی» یک یا چند صفحه از آن وجود ندارد. به ناچار به مرکز اسناد سازمان عقیدتی سیاسی ارتش و یا معاونت پژوهش و تولید علم دانشکده فرماندهی و ستاد ارتش (دافوس آجا) مراجعه و از روی نسخه موجود در آن قسمت‌ها، صفحات مورد نظر را یافته و مورد استفاده قرار دادم. بر خود لازم می‌دانم از همکاران محترم این دو مجموعه علمی، نظامی، و فرهنگی پُر ارزش که اینجانب را یاری فرمودند، سپاسگزاری نمایم.

انتظار نیست که این نوع کتاب‌ها که صرفاً بیان رسمی و نظامی دارند، مورد استفاده و علاقه عموم قرار گیرند. بلکه این کتاب‌ها با هدف‌های پژوهشی، تاریخی نظامی برای پژوهشگران، علاقمندان، کارشناسان، افسران، مدیران مراکز و دانشگاه‌های نظامی تدوین و انتشار می‌یابند. این نوع کتابها تعریف و کاربرد خاص خود را دارند و نگارش آنها نیز فقط از صاحبان دانش و تخصص نظامی که استعداد قلم‌نگاری هم داشته باشند برمی‌آید. انصافاً، نویسنده این کتاب که از بزرگان این فن بودند، به خوبی از عهده این تعریف‌ها و هدف‌های خاص موردنظر برآمده‌اند.

نکته قابل توجه دیگر، آن است که کلیه پیام‌ها و اسناد آورده شده در این کتاب جای توضیح، تفسیر، بحث و اظهار نظر کارشناسی دارد. برای دریافت نکات آموزشی، تاریخی، نظامی و بالاخره درس‌هایی که از این حوادث و تجارب برای حال و آینده می‌توان کسب نمود، جای چنین مباحثی خالی است.

در این مرحله از تدوین و تنظیم و نشر کتاب، تصمیم گرفته شد، وقت و توان خود را بیشتر صرف انتشار آثار باقی مانده با شکل موجود نمائیم تا در حدی که خداوند توفیق زندگی دنیوی به ما می دهد، این خدمت را انجام و این آثار و اسناد تاریخی نظامی کشور را از قفسه های بایگانی خارج و با انتشار آنها به شکل مناسب، در انظار و دسترس عموم قرار دهیم.

اقدامات تکمیلی و بهره برداری کارشناسانه از این کتابها، اگر ما هم فرصت نیابیم، مسلماً دیگران با در اختیار داشتن این کتابها انجام خواهند داد. آن قسمت از خواسته نهایی ما نیز به این ترتیب به خواست خداوند برآورده خواهد شد.

ضمناً باید توجه داشت که با توجه به اهمیت و حیاتی بودن موضوع مورد نگارش، نویسنده محترم آن چه که به نظرش مثبت و یا منفی رسیده، بیان نموده است. با همین نگرش، اسناد منفی نیز ارائه گردیده است. اما متأسفانه مشکلی که افراد بشر دارند، آن است که ذهن آنان قادر به اندازه گیری دقیق از دیده ها و شنیده ها که بطور نمونه ارائه می شوند نمی باشد. ممکن است با دیدن، شنیدن و خواندن یک نمونه از موضوعی، آن نمونه را خارج از اندازه واقعی در کل موضوع تعریف و نتیجه گیری مثبت یا منفی نمایند، در حالی که هیچ وقت این نوع قضاوت و نتیجه گیری درست نیست. قضاوتی می تواند درست باشد که دقیقاً تمام جزئیات و ابعاد کمی و کیفی و شرایط زمان، مکان و اوضاع و احوال اجتماعی آن مشخص باشد. درباره این بحث، هر کس مثالهای زیادی در ذهن خود دارد. مثلاً چقدر شنیدید که همه ... اینطورند، یا همه ... چنین اند و یا گوینده با محور قرار دادن یک نمونه، آن را به کل موضوع تطبیق می دهد.

با توجه به چنین آسیبی که مطالب یا اسناد منفی در خوانندگان ایجاد می کنند، معمولاً در کتابها از ارائه آنها خودداری می کنند.

رسانه ها هم در دنیای امروز، وقتی نظر خاصی را می خواهند به مخاطبان خود به غلط یا درست باور دهند، با استفاده از همین ضعف اندازه گیری ذهنی افراد بشر، با ارائه چند نمونه محدود مثبت یا منفی، نتیجه گیری مثبت یا منفی به مخاطبان القاء می کنند.

این توضیحات به جهت آن بود که خوانندگان محترم با مطالعه اسناد و مطالب مثبت یا منفی این کتاب، از نتیجه گیری غلط اجتناب نمایند و یا با برداشت ناقص از متن کتاب به بیراهه کشانده نشوند.

ما نیز همان طور که نویسنده محترم ارائه داده، امانتداری نموده و در کتاب آوردیم. هر چند که ممکن است بعضی از مباحث ارائه شده نیاز به نقد کارشناسان و اهل فن دیگری هم باشد. این برداشت نیز طبیعی و منطقی است. نویسنده محترم نیز خود به این نکته توجه و در پایان مقدمه کتابهای خود به آن اشاره نموده‌اند.

نکته آموزنده دیگری که مسلماً خوانندگان محترم توجه خواهند نمود، آن است که در آن شرایط و زمان سخت، چگونه یگانها و رده‌های مختلف فرماندهی، با بالادست و زیردست خود، صادقانه و مودبانه، مکاتبه و به دور از رعایت ملاحظات خوش‌آیندی و یا بدآیندی رده‌ها، به بیان واقعیت‌های موجود و مدیریت بحران پرداخته‌اند.

امید است که در جهت ادامه راه شهدا و شرح بخشی از حماسه تاریخی ملت بزرگ ایران در دفاع مقدس موفق بوده باشیم. ثواب این کار را نیز برای نویسنده محترم اهدا می‌نمائیم.

با سلام و احترام

سرتیپ ۲ ستاد نجاتعلی صادقی‌گویا

مقدمه

قُلْ سِيرُوا فِي الْأَرْضِ فَانظُرُوا كَيْفَ كَانَ عَاقِبَةُ الَّذِينَ مِنْ قَبْلُ

بگو! در روی زمین بگردید و ببینید پایان کار پیشینیان چگونه بوده است (سوره روم آیه ۴۲)

پیش‌گفتار درباره مدارک تاریخی جنگ تحمیلی

یادآوری مهم:

از بررسی‌کنندگان، خوانندگان و استفاده‌کنندگان این مدارک درخواست می‌شود قبل از بررسی به نکات زیر توجه فرمایند:

۱. دستورالعمل تهیه مدارک:

این مدارک در اجرای امریه ۶۰/۰۲/۱/۸۵ - ۶۱/۴/۳۰ معاونت آموزشی نیروی زمینی ارتش جمهوری اسلامی ایران گردآوری، تنظیم و تدوین شده است.

۲. هدف‌های اصلی تهیه این مدارک طبق دستورالعمل یادشده بالا به شرح زیر بوده است:
 - الف) تجزیه و تحلیل هر یک از نبردهای عمده و بررسی علل پیروزی یا شکست آنها.
 - ب) ایجاد زمینه مطلوب برای تهیه مسائل آموزشی مراکز فرهنگی نیروی زمینی ارتش جمهوری اسلامی ایران.
 - ج) بهره‌برداری آموزشی از تجربیات به دست آمده از جنگ تحمیلی.

۳. اسناد اصلی بهره‌برداری شده برای تهیه این مدارک:

الف) برآوردهای ستادی و طرح‌ها و دستورالعمل‌های عملیاتی تهیه شده در ستاد مشترک، نیروی زمینی و لشکرها و تیپ‌های اجرا کننده عملیات که در پرونده‌های عملیاتی و اطلاعاتی نیروی زمینی و رده‌های پایین‌تر ثبت شده بود.

ب) پیام‌ها و دستورات و گزارش‌های مبادله شده بین قرارگاه‌ها، شامل ستاد مشترک، نیروی زمینی، لشکرها و تیپ‌های اجرا کننده عملیات که در پرونده‌های عملیاتی و اطلاعاتی این قرارگاه‌ها ثبت شده بود.

ج) خاطرات شخصی معدودی از فرماندهان و افسران ستاد که شخصاً در طرح‌ریزی و هدایت عملیات شرکت و یا حضور داشتند.

د) مدارک مورد نظر تا رده قرارگاه، لشکرها و تیپ‌های مستقل بوده است و پیام‌ها و دستوراتی که بین قرارگاه تیپ‌ها و گردان‌ها و رده‌های پایین‌تر مبادله شده در بیشتر این مدارک منظور نشده است.

۴. درخواست اسناد از سازمان‌های خارج از نزا:

از سازمان‌های خارج از رده نیروی زمینی درخواست شد برای تکمیل این مدارک، اسناد و مدارک عملیاتی مربوط به نبردهای جنگ تحمیلی را در اختیار نیروی زمینی قرار دهند، ولی تا تکمیل این مجموعه مدارک خواسته شده را ارسال نکردند. این سازمان‌ها عبارتند از:

الف) سپاه پاسداران انقلاب اسلامی ایران که نقش فعال و سهمی بسیار در عملیات داشتند.

ب) ستاد مشترک ارتش جمهوری اسلامی ایران که در طرح‌ریزی و هدایت جنبه‌های

سیاسی و اقتصادی جنگ تحمیلی نقش اصلی را داشته است.

ج) ژاندارمری جمهوری اسلامی ایران که قسمت عمده یکان‌های آن دوش به دوش

برادران سرباز خود در یکان‌های نیروی زمینی ارتش جمهوری اسلامی ایران در نبردها شرکت داشتند.

د) نیروی هوایی ارتش جمهوری اسلامی ایران که در پشتیبانی نزدیک هوایی و

ترابری یکان‌های نیروی زمینی عامل مهمی بود.

ه) نیروی دریایی ارتش جمهوری اسلامی ایران که در منطقه آبادان و خرمشهر

قسمتی از تلاش‌های پدافندی و آفندی در این منطقه را عهده‌دار بود.

توجه: به تهیه‌کنندگان تاریخ کامل جنگ تحمیلی توصیه می‌شود ضمن بررسی این مجموعه، همکاری سازمان‌های یادشده بالا را نیز درخواست کنند و مدارک عملیاتی آن سازمان‌ها را دریافت و در جریان حوادث جنگ تحمیلی منظور کنند.

۵. روش گردآوری مدارک مورد نیاز:

الف) عین پرونده‌های عملیاتی و دستورات و طرح‌های عملیاتی قرارگاه‌های شرکت کننده در عملیات درخواست و دریافت شد و تمام برگ‌های این اسناد و مدارک مورد بررسی قرار گرفت.

ب) از کلیه طرح‌ها و دستورات عملیاتی و برآوردهای ستادی و دستورات جزء به جزء نسخه برداری شد و عیناً در کتاب مربوطه آورده شد.

ج) پرونده‌های ستادی معاونت عملیات و اطلاعات نیروی زمینی، قرارگاه مقدم نیروی زمینی در جنوب و لشکرهای ۱۶ و ۲۱ و ۷۷ و ۹۲ و تیپ‌های ۵۵ هوابرد و ۸۴ پیاده که در اختیار گروه بررسی قرار گرفت، همگی مطالعه شد و پیام‌ها و دستوراتی که بین قرارگاه‌های شرکت کننده در عملیات (تا رده تیپ داخل) مبادله شده بود و تأثیر قابل ملاحظه‌ای در هدایت نبردها داشت عیناً نسخه برداری شد و در کتاب‌ها آورده شد. ذکر این نکته لازم است که فقط پیام‌هایی نسخه برداری شد که از نظر افسر بررسی کننده حایز اهمیت تشخیص داده شد و ممکن است پیام‌هایی وجود داشته باشند که از نظر افسران دیگر مهم بوده‌اند، ولی در کتاب منظور نشده‌اند.

د) طی امریه‌ای از طریق ستاد نیروی زمینی، از کلیه افسران، درجه‌داران، سربازان و غیر نظامیان شرکت کننده در جنگ تحمیلی درخواست شد خاطرات خود را بنویسند و برای گروه بررسی ارسال کنند تا به نام خود آنان ثبت شود، ولی پاسخ مثبتی به این خواسته گروه بررسی داده نشد.

۶. نکته قابل توجه خوانندگان:

نکته مهمی که لازم است مورد توجه قرار گیرد، مطالب مربوط به استنباط و نظریات و مشاهدات و خاطرات شخصی افسر بررسی کننده از جریان حوادث با توجه به مدارک گردآوری شده و ارتباط دادن حوادث با یکدیگر است، از این رو به صورت یک نتیجه قطعی و کامل نباید تلقی شود، بلکه ممکن است بررسی کنندگان بعدی مدارک دیگری از هر عملیات به دست آورند یا شخصاً در عملیاتی حضور داشته‌اند و شاهد عینی جریان حوادث نبردها بوده‌اند که در ارتباط حوادث، نتیجه‌گیری دیگری از هر عملیات بکنند و نظریات کامل‌تری ارائه کنند. مسلماً مدارک گردآوری شده در این کتاب ثبت و ضبط همه جریانات نیست و چه بسا اسناد و مدارک عملیاتی در پرونده‌های عملیاتی تیپ‌ها، گردان‌ها، گروهان‌ها و سایر سازمان‌ها وجود داشته باشند که می‌تواند جریان وقایع را روشن‌تر ارائه کند که این‌گونه مدارک در هنگام تدوین این کتاب در اختیار افسر بررسی کننده نبود و امید است در آینده بررسی کنندگان و محققان دیگر تاریخ جنگ تحمیلی برای تکمیل این مدرک گردآوری شده اقدام کنند تا تاریخ نظامی و در صورت امکان تاریخ سیاسی این جنگ تحمیلی که قسمتی از تاریخ میهن اسلامی ما برای نسل‌های آینده ملت ایران عزیز خواهد بود، هر چه کامل‌تر تهیه و تدوین شود.

که هستی را نمی‌بینم بقایایی

غرض نقشی است کز ما باز ماند

افسر تهیه کننده: سرهنگ زرهی ستاد سید یعقوب حسینی

فروردین ماه ۱۳۶۲

عملیات آفندی شیاکوه (مطلع الفجر) در منطقه گیلانغرب^۱ و^۲ ۳

۱- با توجه به آن که متن این کتاب شامل طرح‌ها و دستورات عملیاتی به‌طور مفصل است و از حوصله تعدادی از خوانندگان محترم خارج می‌باشد، به‌منظور توجیه اولیه و ساده‌تر خوانندگان محترم نسبت به موضوع، صفحات ۲۴۸ تا ۲۶۴ کتاب، ارتش جمهوری اسلامی ایران در هشت سال دفاع مقدس، ج ۵، نبردهای غرب کشور؛ به قلم: سرهنگ ستاد سید یعقوب حسینی و سرتیپ ۲ محمد جوادی‌پور که در سال ۱۳۷۳ توسط سازمان عقیدتی سیاسی جمهوری اسلامی ایران انتشار یافته است، انتخاب شده و قبل از آغازین این کتاب ارائه می‌گردد.

۲. بعد از آماده شدن این کتاب برای مراحل نشر، کتاب در اختیار امیر سرتیپ اسماعیل سهرابی قرار داده شد تا نظرات اصلاحی یا تکمیلی خود را اعلام فرمایند. ایشان نیز قبول زحمت نموده و نظرات خود را درج نمودند. بنابراین نظرات ایشان نیز در این کتاب آمده است. ویراستار.

۳- سرتیپ ستاد اسماعیل سهرابی: فرمانده تیپ ۱ لشکر ۸۱ زرهی بودم که از طرف سرپرست ۸۱ زرهی در تاریخ ۶۰/۸/۱۶ ابلاغ گردید که ساعت ۱۵۰۰ در ستاد لشکر ۸۱ (باقیمانده لشکر در شهر کرمانشاه) حضور یابم. در معیت سرپرست و ارکان ستاد لشکر به مسجد منطقه یک پشتیبانی رقیتم. فرمانده محترم نیروی زمینی، شهید صیاد شیرازی به مسجد مزبور آمدند و در پشت تریبون قرار گرفتند. من را به سمت فرمانده لشکر ۸۱ و همزمان سرهنگ احمدیان را به سمت فرمانده تیپ لشکر ۸۱ و سرهنگ نصر را به سمت فرمانده تیپ ۳ لشکر ۸۱ و سرهنگ جمشیدپور را به سمت فرمانده توپخانه لشکری معرفی نمودند. (بدون اطلاع و سوابق قبلی). پس از جلسه معارفه فرمانده نیرو گفتند من در ستاد قرارگاه غرب (واقع در شهر کرمانشاه) حضور یابم در آن‌جا نقشه منطقه شیاکوه در کف اطاق گسترده شده بود. پس از گفتن مقدماتی توسط فرمانده نیرو، ارکان ستاد شروع به تشریح و توجیه عملیات نمودند، حدوداً یک هفته فرصت برای اجرای آن بود. سپس فرمانده نیرو نظر من را خواستند. من گفتم هدف، مناسب و درست انتخاب نشده و در این عملیات نیروهای خودی نمی‌توانند در روی هدف پایدار باشند. زیرا از سه طرف در محاصره دشمن قرار می‌گیرند. علاوه بر آن مسیر تدارکات زیر دید و تیر دشمن می‌باشد. بایستی با هلی کوپتر مهمات و تدارکات ارسال شود.

- پیشنهاد شد، به جای شیاه‌گو، هدف گمه‌کوه (گمکوه) انتخاب شود به دلایل زیر:

با تصرف گمکوه، ارتفاعات شیاکوه نیز تصرف می‌شود.

- نیروهای دشمن در محور گیلانغرب و چم امام حسن در محاصره ما قرار می‌گیرند.
- جاده منحصر بفرد بازی‌دراز در زیر دید و تیر مستقیم قرار می‌گیرد. دشمن مجبور است آن ارتفاع را تخلیه نماید. در غیر این صورت عقبه و راه تدارکات آن بسته خواهد شد.
- شهر قصر شیرین زیر دید و تیر نیروهای ما قرار می‌گیرند.
- جاده مرزی قصر شیرین به نفت‌شهر در اختیار نیروهای ما قرار می‌گیرند.
- دید و تیر روی نوار مرزی و قسمت‌هایی از خاک عراق به دست می‌آید.
- ارتباط بین نیروهای عراق در محور سرپل‌ذهاب - قصرشیرین و نیروهای عراق در محور چقاحمام - نفت‌شهر قطع می‌شود.
- پس از تصرف هدف (گمکوه) حفظ و نگهداری آن برای نیروهای خودی میسر و امکان‌پذیر می‌باشد.

من پیشنهاد نمودم که برای طرح‌ریزی روی هدف جدید (گمکو) مدت ۱۵ روز این عملیات به تأخیر بیفتد، اما مورد قبول واقع نشد. گفتند چون به زودی در در جنوب عملیات داریم، می‌خواهیم هرچه زودتر دشمن در غرب درگیر شود که تأثیر روی عملیات آتی در غرب دارد. بالأخره گرچه نیروها دیرتر از موعد معین پای کار آمدند و آمادگی پیدا کردند (حدوداً یک ماه به تأخیر افتاد) اما هدف تغییر نمود. لشکر ۸۱ از پایه و نوسود تا چنگوله (غرب دهلران) در مواضع دفاعی گسترش یافته بود و حتی فاقد نیروی احتیاط بود. لذا یگان‌هایی از خط پدافندی لشکر ۸۱ برداشت شد و در اختیار تیپ ۵۸ ذوالفقار برای این عملیات قرار داده

از آغاز سال ۱۳۶۰ و شش ماه بعد از شروع جنگ تحمیلی تغییرات بنیادی در وضعیت آمادگی رزمی نیروهای مسلح جمهوری اسلامی ایران پدید آمد که در نتیجه، عملیات آفندی برای عقب راندن نیروهای متجاوز عراق از مناطق اشغالی شروع گردید. بر این اساس، در صحنه عملیات غرب، عملیات بازی دراز (مرحله یکم) در منطقه نبرد سرپل ذهاب و گیلانغرب اجرا شد. بعد از آن عملیات، قرارگاه عملیاتی نیروی زمینی در غرب، یک طرح کلی عملیاتی به نام طرح تبوک تهیه و در خردادماه ۱۳۶۰ منتشر کرد که در آن تدبیر کلی این فرماندهی برای طرح‌ریزی و هدایت عملیات آفندی در صحنه عملیاتی غرب مشخص گردید.

شد (برابر سازمان رزم). از طرفی نیروهای دشمن در منطقه هدف چندین برابر عده‌های خودی بودند که نقاط حساس و سرکوب و مواضع مستحکم مستقر و با استفاده از موانع طبیعی و مصنوعی تکمیل شده بود.

گرچه تیپ ذوالفقار جدیدالتشکیل بود و نیروهای پشتیبانی و حتی پشتیبانی سرویس و خدمات توسط یگان‌های لشکر ۸۱ در اختیار تیپ مزبور گذاشته شده بود (برابر سازمان رزم) اما با شجاعت و جسارت جنگیدند و در آغاز عملیات یگان‌های تک‌ور تیپ ۳ زرهی و تیپ ذوالفقار به اهدافی دست یافتند و تلفات و ضایعات فراوانی به دشمن وارد نمودند.

در ساعات اولیه شب عملیات تا ساعت ۱۲ روز بعد، فرماندهان نیروی زمینی و سپاه پاسداران در قرارگاه هدایت‌کننده حضور داشتند و فرمانده نیرو شخصاً در ساعت ۱۱ نتیجه عملیات را به تهران گزارش نمودند. از جمله گزارش گرفتن ۲۵۰ نفر اسیر از دشمن بود. لیکن پاتک‌های سنگین دشمن در همان روز شروع و اگر یگان‌های خودی در ساعات اولیه پاتک دشمن مقاومت نمی‌کردند و یا عقب‌نشینی می‌کردند، دشمن در خط دفاعی ما رخنه و سپس تک را ادامه می‌داد و نتیجه عملیات برعکس می‌شد. ممکن بود اهداف جدیدی از خاک ما را به تصرف درآورد. در ابتدای کار برای موازنه نیرو، فرمانده سپاه پاسداران (برادر رضایی) اظهار داشت، ۳۲ گردان سپاه و بسیج در اختیار این عملیات خواهد گذاشت. لیکن در عمل، به تعداد محدودی رسید.

فرمانده قرارگاه غرب چون در ابتدای طرح‌ریزی این عملیات، فرمانده تیپ ۳ زرهی لشکر ۸۱ و سپس مدتی فرمانده لشکر مزبور نیز بوده و همان‌طور که در صفحه ۴۳ این کتاب ذکر شده قرارگاه کنترل‌کننده: (۱) قرارگاه مقدم در غرب

(۲) قرارگاه لشکر ۸۱ زرهی. همچنین تماس مستقیم قرارگاه مقدم در غرب با تیپ ۵۸ ذوالفقار صفحه ۱۸۶ این کتاب (۶۰/۹/۲۵ - ۲۰/۱۲/۱۱۰) در کنترل عملیات اخلاص به‌وجود می‌آید.

قرارگاه مقدم در غرب می‌خواست در کنترل عملیات شریک قرارگاه لشکر ۸۱ باشد. با این منظور که با موفقیت‌ها شریک باشد. لیکن مسئولیتی در قبال چالش‌های پیش آمده نداشته باشد.

به‌طور کلی این عملیات موفقیت‌آمیز بود. هدف اصلی آن تثبیت نیروهای دشمن در غرب به‌منظور جلوگیری از تقویت نیروهای جبهه جنوب دشمن فراهم گردید و در موفقیت‌های بعدی رزمندگان اسلامی بی‌تأثیر نبود.

موفقیت در این عملیات باعث شد حضرت امام (ره) خوشنود گردد، پیام خشنودی و تشکر از رزمندگان غرب کشور را برای اولین بار ابلاغ فرمایند.

هیئت معارف جنگ: یکی از کارشناسان نظامی همکار اظهار می‌دارد: انتخاب ارتفاعات کمکو به جای ارتفاعات شیاکوه به عنوان هدف تیپ ۵۸ مشکلی از مشکلات عدم رعایت اصل هدف را حل نمی‌کرد، زیرا خود ارتفاعات کمکو نیز با توجه به شرایط آن زمان برای تیپ ۵۸ قابل دسترس نبود، زیرا فاصله آن تا خط تماس چند برابر مسافت شیاکوه است. به علاوه تیپ ۳ لشکر ۸۱ نیز توانایی پیشروی در آن مسیر را نداشت و ارتش عراق دهنه تنگه قاسم‌آباد را بسته بود و اجازه پیشروی را به این تیپ و اصولاً نیروهای خودی نمی‌داد.

مأموریت کلی لشکرهای ۲۸ و ۶۴ و ۸۱ و تیپ ۵۸ پیاده ذوالفقار و ۳ گردان سپاه در زیرامر قرارگاه عملیاتی غرب این بود که با تقدم پدافند در خطوط تماس با نیروهای متجاوز، عراق عملیات آفندی را به نحوی طرح ریزی و اجرا نمایند که در غرب مریوان ارتفاعات مرزی حوالی روستاهای باشماق و بایوه، در منطقه جوانرود ارتفاعات کاری و در منطقه کرمانشاه ارتفاعات گاو میشان، قراویز، تنگ قاسم آباد، چرمیان، شیاکوه و زله زرد از اشغال دشمن آزاد گردد.

بر اساس این طرح عملیاتی، تلاش اصلی عملیات به عهده لشکر ۸۱ زرهی محول شده بود. در این موقع تیپ ۵۸ پیاده نیز در منطقه عملیاتی این لشکر و در محور گیلانغرب گسترش پدافندی داشت. در طرح عملیاتی تبوک به لشکر ۸۱ زرهی مأموریت داده شده بود که با عناصر سازمانی خود در محور عمومی سرپل ذهاب- قصر شیرین و با تیپ ۵۸ پیاده در محور گیلانغرب - قصر شیرین حمله کند و نقاط حساس تاکتیکی را تصرف نماید و بعد بر حسب ایجاب وضعیت نبرد را به سمت غرب ادامه دهد. لشکر ۸۱ زرهی بر مبنایی این مأموریت در تاریخ ۱۱ شهریور ماه ۱۳۶۰ عملیات آفندی مرحله دوم بازی دراز را اجرا کرد که قسمتی از آن پیشروی در محور گیلانغرب بود. همان طور که در کتاب آمده است در این عملیات موفقیت چشم گیری نصیب یگان های تک کننده نگردید، اما تلاش برای عقب راندن دشمن از منطقه سرپل ذهاب- گیلانغرب متوقف نشد و در ادامه این تلاش لشکر ۸۱ زرهی یک طرح عملیاتی دیگر به نام طرح عملیات کربلا ۷ تهیه و در ۳۰ آبان ماه ۱۳۶۰ منتشر کرد که اساس آن همان مأموریت واگذاری در طرح تبوک قرارگاه عملیاتی غرب بود که با تغییراتی جدید در تاریخ ۱۴ آبان ماه به لشکر ۸۱ زرهی ابلاغ شد.

مأموریت لشکر ۸۱ زرهی در طرح کربلا ۷ چنین بود که عناصر این لشکر در حوالی محور گیلانغرب- قصر شیرین به سمت غرب آفند کنند، ارتفاعات چرمیان و شیاکوه (شاه کوه) را در جنوب غربی این محور از وجود دشمن پاک سازی نمایند و با حمله در شمال و جنوب این محور تنگ قاسم آباد را تصرف و تأمین و بنا به دستور تک را تا خط مرز ادامه دهند.

بنابراین، مأموریت اصلی لشکر ۸۱ زرهی در این طرح (عملیات مطلع‌الفجر) تصرف ارتفاعات چرمیان و شاه کوه (شیاکوه) بود.

بنابراین با توجه به اینکه منطقه تلاش اصلی در طرح کربلا ۷ محور گیلانغرب- قصر شیرین بود تیپ ۵۸ پیاده عهده‌دار اجرای این مأموریت گردید. اما هدف نهایی این عملیات تصرف و تأمین تنگ قاسم‌آباد در محور گیلانغرب - قصرشیرین بود برای تأمین آن لازم بود که ارتفاعات شمال تنگ نیز به اشغال و کنترل عناصر لشکر ۸۱ زرهی درآید، بنابراین بایستی یک تلاش فرعی نیز در شمال محور یاد شده به وسیله یگان دیگری اجرا می‌گردید و برای این منظور تیپ ۳ لشکر ۸۱ زرهی که در منطقه عملیاتی شمال محور گیلانغرب - قصرشیرین تا شمال محور سرپل ذهاب- قصرشیرین گسترش داشت مأموریت یافت تلاش فرعی عملیات کربلا ۷ را اجرا نماید، لذا برای عملیات مطلع‌الفجر (کربلا ۷) ۲ تیپ در خط: تیپ ۳ زرهی لشکر ۸۱ در شمال و تیپ ۵۸ پیاده در جنوب محور گیلانغرب- قصرشیرین در نظر گرفته شد. مأموریت تیپ ۳ زرهی حمله از شمال به جنوب غرب و تصرف ارتفاعات تنگ کورک و شمال تنگ قاسم‌آباد، و مأموریت تیپ ۵۸ پیاده حمله به سمت شمال غربی و تصرف ارتفاعات چرمیان و شیاکوه در جنوب تنگ قاسم‌آباد بود. ضمناً مأموریت اصلی پدافند در خطوط تماس همچنان به قوت خود باقی بود و تیپ‌ها و عناصر دیگر لشکر از شمال سرپل ذهاب تا چنگوله در شرق مهران به مأموریت پدافند ادامه می‌دادند، ضمناً تیپ ۳۰ پیاده گرگان که در زیر امر لشکر ۸۱ بود نیز مأموریت پدافندی داشت.

یگان‌هایی که در زیر امر قرارگاه‌های تیپ‌های ۳ و ۵۸ برای اجرای مأموریت واگذاری قرار گرفتند عبارت بودند از:

- ۱- تیپ ۳ لشکر ۸۱ زرهی با دو گردان مکانیزه سازمان یافته، دو گردان مکانیزه جدیدالتأسیس، دو گردان تانک (منها)، ۳ گروهان مجزای تانک از عناصر لشکرهای ۲۱، ۲۸ و ۶۴ پیاده، یک گروهان تانک از گردان ۲۹۰ تانک لشکر ۸۱ زرهی، گردان ۲۶۵ سوار زرهی،

واحدهایی از سپاه پاسداران و بسیج عشایری، ۳ گردان توپخانه ۱۵۵ میلی‌متری (منها) به اضافه ۸ آتشبار مجزا از کالیبرهای مختلف و یک تیم هوانیروز.

۲- تیپ ۵۸ ذوالفقار (زیرامر لشکر ۸۱) با ۴ گردان تکاور، یک گردان تانک (منها) از عناصر لشکر ۸۱ زرهی، یک گردان ژاندارمری (منها)، واحدهایی از سپاه پاسداران و بسیج عشایری، یک گردان توپخانه ۱۵۵ میلی‌متری به اضافه ۴ آتشبار مجزا از کالیبرهای مختلف و یک تیم هوانیروز.

با توجه به یگان‌های یاد شده ملاحظه می‌شود که از نظر شکل ظاهری سازمان، حدود یک لشکر تقویت شده با بیش از ۱۶ گردان رزمی و حدود ۷ گردان توپخانه به این منطقه نبرد اختصاص داده شده بود، اما بایستی توجه داشت که این یگان‌ها غالباً فقط شکل ظاهری سازمان خود را داشتند و استعداد رزمی موجود آنها کمتر از ۵۰٪ بود.

در آخرین برآورد اطلاعاتی که لشکر ۸۱ زرهی در هنگام تهیه طرح کربلا ۷ از نیروهای دشمن به عمل آورد، حدود ۱۸ گردان رزمی با ۴ قرارگاه تیپ و یگان‌های توپخانه پشتیبانی در منطقه نبرد گیلانغرب و سرپل ذهاب در مقابل تیپ ۳ زرهی و تیپ ۵۸ پیاده ایران صف آرایبی کرده بودند، با توجه به این برآوردهای که حداقل کلیات آن قابل اعتماد بود، عناصر دو لشکر پیاده و یک لشکر زرهی عراق در منطقه کرمانشاه گسترش داشتند، در حالی که جمع کل نیروهای ایران همان لشکر ۸۱ زرهی و تیپ ۵۸ پیاده و تیپ ۳۰ جدیدالتأسیس گرگان بود، ضمن اینکه آمادگی رزمی نیروهای عراق در سطح بالایی بود، در حالی که آمادگی رزمی نیروهای ایرانی کمتر از ۵۰٪ بود. حضور رزمندگان سپاه پاسداران و بسیج مردمی در صحنه‌های نبرد تا حدودی عدم توازن توان رزمی نسبی را تعدیل می‌کرد، ولی این رزمندگان از لحاظ جنگ‌افزار و تجهیزات سنگین بسیار ضعیف بودند. به هر حال با وجود این عدم توازن قوا، رزمندگان نیروهای مسلح جمهوری اسلامی ایران قاطعانه تصمیم گرفتند نیروهای متجاوز را از مناطق اشغالی بیرون برانند. طرح عملیاتی کربلا ۷ لشکر ۸۱ زرهی برای حمله به نیروهای متجاوز در محور گیلانغرب در ۳۰ آبان ماه ۱۳۶۰ به قرارگاه‌های ذی‌نفع ابلاغ گردید.

در آن هنگام سرهنگ پیاده ستاد اسمعیل سهرابی که بعدها رئیس ستاد مشترک ارتش شد فرماندهی لشکر ۸۱ زرهی را بر عهده داشت.

بعد از ابلاغ طرح مورد بحث به یگان‌های اجرایی، تیپ‌های ۳ زرهی و ۵۸ پیاده طرح‌های عملیاتی خود را برای اجرای مأموریت واگذاری تهیه نمودند که خلاصه آنها به شرح زیر بود:

تیپ ۳ زرهی که مأموریت داشت ضمن پدافند در منطقه حساس سرپل ذهاب در جنوب منطقه مسئولیت خود به ارتفاعات برآفتاب و تنگ کورک در شمال تنگ قاسم آباد واقع در محور گیلانغرب- قصرشیرین حمله کند و شمال آن گردنه را تأمین نماید یگان‌های زیرامر قرارگاه تیپ را در ۷ گروه رزمی گردانی سازمان داد. استعداد هریک از آنها به شرح زیر بود:

- گروه رزمی ۱۸۴ مکانیزه شامل گردان ۱۸۴ مکانیزه (منها)، گردان ۸۱۰ پیاده جدیدالتأسیس، یک گروهان تانک چیفتن از لشکر ۲۱.

- گروه رزمی ۲۱۵ تانک- شامل گردان ۲۱۵ تانک (منها)، یک گروهان مکانیزه، یک گروهان تانک ام ۴۷.

- یک گروه رزمی از سپاه پاسداران شامل رزمندگان سپاه پاسداران و بسیج عشایری موجود در منطقه سرپل ذهاب.

- گروه رزمی ۸۱۱ پیاده شامل گردان ۸۱۱ (منها)، یک گردان سپاه پاسداران، یک گروهان تانک به اضافه یک دسته تانک اضافی یک گروهان سوار زرهی.

- گروه رزمی ۲۱۱ تانک شامل گردان ۲۱۱ تانک (منها)، گردان سپاه پاسداران مراغه و یک گروهان پیاده.

- گروه رزمی ۲۶۵ سوار زرهی شامل گردان ۲۶۵ سوار زرهی (منها)، یگانی از سپاه پاسداران و یک دسته تانک.

- گروه رزمی ۱۴۳ مکانیزه شامل گردان ۱۴۳ مکانیزه (منها)، یک گروهان تانک.

نظر به اینکه مأموریت پدافندی در منطقه نبرد سرپل ذهاب برای این تیپ حیاتی بود فرماندهی ۳ گروه رزمی از ۷ گروه رزمی یاد شده را برای پدافند در محور سرپل ذهاب- قصرشیرین اختصاص داد و به ۳ گروه رزمی دیگر که ۸۱۱ پیاده، ۲۱۱ تانک و ۲۶۵ سوار زرهی بودند مأموریت داد از شمال شرقی محور گیلانغرب- قصر شیرین به سمت جنوب غربی حمله کنند و ارتفاعات شمال تنگ قاسم آباد را تصرف و تأمین نمایند و گروه رزمی ۱۴۳ مکانیزه در احتیاط تیپ قرار داده شد. این طرح در تاریخ ۱۴ آذرماه منتشر گردید.

درباره طرح عملیاتی تیپ ۵۸ پیاده چنین به نظر می‌رسد که قرارگاه این تیپ طرح مورد نیاز را برای اجرای مأموریت واگذاری در طرح عملیاتی تیپ در مرداد ماه ۱۳۶۰ تهیه کرده بود ولی حتی در مرحله دوم در عملیات بازی دراز که در شهریور ماه اجرا شد موفق به اجرای آن طرح نگردید و شرایط سختی که در محور گیلانغرب برای این تیپ وجود داشت باعث شد که تا آذر ماه آن سال یعنی تا حدود ۶ ماه بعد از دریافت مأموریت آفندی در محور گیلانغرب آن را اجرا نکند. لازم به یادآوری است که اصولاً این تیپ یک یگان جدیدالتأسیس بود که هسته مرکزی آن با دریافت تعدادی سرباز، گردان‌هایی به نام تکاور تشکیل داده بود. بنابراین تیپ ۵۸ پیاده سازمان و تجهیزات و آموزش و بالاخره آمادگی رزمی چندانی برای یک مأموریت مهم آفندی نداشت اما نیاز نیروی زمینی ارتش چنان شدید بود که اجباراً به این تیپ جدیدالتشکیل یک مأموریت پدافندی و آفندی در یک محور عملیاتی مستقل و حساس واگذار کرد.

فرمانده تیپ ۵۸ که سرهنگ ستاد یعقوب علیاری بود عناصر سازمانی و زیرامر تیپ ۵۸ را برای اجرای حمله در محور گیلانغرب به شرح زیر سازمان داد:

- گردان یکم تکاور شامل سربازان گردان تکاور به اضافه رزمندگانی از سپاه پاسداران.
- گردان دوم تکاور شامل سربازان گردان تکاور به اضافه یک گروهان ژاندارمری.
- گردان سوم تکاور توأم با یگان‌های سپاه.
- گردان مالک اشتر (منها)

- گروه رزمی ۲۸۵ تانک شامل گردان ۲۸۵ تانک (-)، یک گروهان تکاور یک دسته نفربر پی ام پی یک.
- گردان ژاندارمری (منهای یک گروهان) به اضافه دو دسته ژاندارم از اسلام آباد غرب.
- یگان بسیج عشایری
- در کنترل قرارگاه تیپ یک گروهان از گردان مالک اشتر- رزمندگانی از سپاه پاسداران و تیم هوانیروز.
- یگان‌های توپخانه شامل گردان ۳۱۷ توپخانه به اضافه آتشبارهای ۱۷۵، ۱۳۰ و ۲۰۳ میلی‌متری و دو قبضه کاتیوشا.

مأموریت این تیپ در طرح آفندی اجرای حمله و تصرف ارتفاعات چرمیان و شیاکوه و تأمین تنگ کورک و تنگ قاسم آباد بود و تدبیر فرمانده تیپ برای اجرای این مأموریت چنین بود که با ۳ گروه رزمی تکاور در خط حمله کند و ارتفاعات شیاکوه و چرمیان را تصرف نماید. گروه رزمی ۲۸۵ تانک و یگان مالک اشتر ابتدا در احتیاط تیپ باشند، ضمناً مواضع پدافندی موجود به وسیله یگان مالک اشتر و بسیج عشایری و گردان ژاندارمری نگهداری گردد. نیروهای دشمن که در زمان تهیه طرح در منطقه نبرد گیلانغرب و در مقابل تیپ ۵۸ پیاده برآورد گردیده بود عبارت بودند از:

- عناصری در حدود دو گردان رزمی و یک آتشبار توپخانه در ارتفاعات زله زرد واقع در شمال شرق نفت شهر.
- یک تیپ پیاده با یک گردان توپخانه در ارتفاعات بان‌سیران و پشت پلینا.
- یک تیپ پیاده تقویت شده با حدود ۶ گردان پیاده و دو گردان توپخانه در حوالی محور گیلانغرب.
- یک تیپ زرهی با ۳ گردان تانک و یک آتشبار توپخانه در حوالی تنگ قاسم‌آباد.
- یک تیپ پیاده (منها) با ۳ گردان توپخانه در چم امام حسن.
- یک تیپ پیاده تقویت شده شامل ۷ گردان پیاده در ارتفاعات بازی‌دراز.

براساس این برآورد ۵ تیپ سازمان یافته و مجهز و آماده به رزم دشمن در مقابل یک تیپ جدیدالتأسیس قرار داشتند، با این وجود تصمیم گرفته شده بود که همین تیپ به ۵ تیپ دشمن حمله کند. عملیات به علت نابرابری توان رزمی چهار ماه به تأخیر افتاد اما سرانجام در آذر ماه سال ۱۳۶۰ تصمیم قطعی برای اجرای آن گرفته شد و همان‌گونه که در بیان طرح عملیاتی کربلا ۷ گفته شد تیپ ۵۸ پیاده مأموریت تلاش اصلی را در عملیات شیاکوه عهده‌دار گردید، بدون آنکه تقویت‌های قابل ملاحظه‌ای در اختیار آن تیپ قرار داده شود.

شرح عملیات

تک لشکر ۸۱ زرهی در ساعت ۰۳۰۰ روز ۲۰ آذر ماه آغاز گردید و مانند اغلب حملات در ساعات نخستین عملیات، موفقیت‌های چشم‌گیری به دست آمد به طوری که عناصر حمله‌ور تیپ ۵۸ پیاده که در دشت گیلانغرب پیشروی می‌کردند تا ساعت ۱۲۳۰ توانستند حدود ۳ کیلومتر پیشروی کنند و روستای گمار و بور سوار را تصرف نمایند؛ اما به نظر می‌رسد که این پیشروی آخرین حد بود، زیرا بعد از آن هیچ‌گونه گزارشی از ادامه پیشروی تیپ ۵۸ مشاهده نگردید و در همان ساعت یاد شده این تیپ اعلام کرد که یگان‌های حمله‌ور در پیشروی به سمت سرتتان که نقطه نشانی اصلی هدف نهایی این تیپ بود با مقاومت سخت دشمن مواجه گردیده‌اند.

تیپ ۳ زرهی نیز در روز اول عملیات قسمتی از ارتفاعات پشت تنگ کورک و قاسم آباد را تصرف نمود و در اثر مقاومت شدید دشمن متوقف گردید.

به هر حال تیپ‌های ۳ زرهی و ۵۸ پیاده در اولین ساعات حمله موفق شدند عناصر تأمینی دشمن را در نزدیکی خط تماس نابود و یا مجبور به عقب‌نشینی نمایند و چند کیلومتر (حداکثر ۳ تا ۵ کیلومتر) به طرف مواضع اصلی دشمن پیشروی کنند اما به محض اینکه به تیررس جنگ‌افزارهای تیر مستقیم دشمن در خطوط اصلی پدافندی رسیدند حمله آنها از دور افتاد و سرانجام نیز بعد از چند ساعت تلاش مجبور به عقب‌نشینی و توقف گردیدند و دیگر نتوانستند پیشروی را به سمت هدف‌های تعیین شده ادامه دهند در نتیجه اجباراً در

همان نقاطی که رسیده بودند، حالت پدافندی گرفتند. بدین ترتیب روز اول نبرد با موفقیت جزئی نیروهای ایران به پایان رسید.

در روز دوم نبرد توقف نیروهای ایرانی در همان خطی که روز قبل رسیده بودند ادامه یافت و با وجود اینکه روز قبل ۳ گردان جدید سپاه پاسداران وارد منطقه نبرد شدند، ورود آنان نیز نتوانست تغییری در بهبود توان رزمی نیروها بدهد. اولین پاتک دشمن در ساعت ۱۴۱۰ روز ۲۱ آذر ماه برای عقب راندن یگان‌های تک‌کننده به اجرا درآمد. نظر به اینکه نیروهای ایرانی در شیاکوه پیشروی بیشتری کرده بودند پاتک دشمن نیز در همین منطقه اجرا شد. یگان‌های تیپ ۵۸ پیاده و سپاه پاسداران همراه آن تیپ موفق شدند پاتک دشمن را دفع کنند و ۲۰ نفر از افراد دشمن را نیز به اسارت بگیرند، لذا اولین پاتک دشمن با مقاومت دلیرانه رزمندگان اسلام مواجه شد و شکست خورد. با توجه با اینکه منطقه سرپل ذهاب و گیلانغرب یک منطقه حیاتی برای ارتش عراق بود و فرماندهان نیروهای عراقی مستقر در این منطقه می‌دانستند هرگونه عقب‌نشینی موجب عواقب وخیمی خواهد شد، بنابراین مجبور بودند به هر قیمتی که شده مناطق از دست داده را بازپس بگیرند و حداقل همان خط تماسی را که از اوایل جنگ تحمیلی اشغال کرده بودند نگه دارند، بدین لحاظ تلاش نیروهای دشمن برای عقب راندن یگان‌های ایرانی به خط تماس قبلی به تدریج شدیدتر شد و نظر به اینکه عناصر ۳ لشکر عراقی در این منطقه نبرد گسترش داشتند دشمن دارای امکانات فوق‌العاده‌ای برای وارد کردن یگان‌های تازه نفس بود. طبق اطلاعاتی که اسرای عراقی به دست آمد دشمن علاوه بر یگان‌های موجود قبلی در این منطقه عناصری از تیپ‌های ۴۲۵ و ۵۰۳ و ۴۱۲ و همچنین قسمتی از یگان‌های تیپ‌های قبلی را که در منطقه عقب بودند وارد منطقه گیلانغرب کرد که در صورت صحت این اطلاعات بیش از یک لشکر دشمن در محور گیلانغرب وارد عمل گردید. با ورود این نیروهای تازه نفس به منطقه، پاتک‌های متناوب دشمن در روزهای ۲۲ و ۲۳ آذر ماه ادامه یافت ولی رزمندگان جمهوری اسلامی با گذشت زمان توانستند بیش از پیش مواضع تصرف شده را مستحکم سازند و با

وضیعت بهتری در مقابل پاتک‌های دشمن مقاومت نمایند. دشمن در روز ۲۳ آذر ماه در حمله متقابل به منطقه تیپ ۵۸ پیاده موفق گردید قسمتی از عناصر این تیپ را از حوالی سرتان در غرب تنگ قاسم آباد به طرف جنوب شرقی و ارتفاعات شیاکوه عقب براند.

پاتک عراقی‌ها در روز ۲۴ آذر ماه نیز ادامه یافت اما تلاش او به نتیجه نرسید و رزمندگان ایرانی مواضع به دست آمده را هم‌چنان حفظ کردند. سرانجام بعد از ۵ روز توقف حمله، در ۲۵ آذرماه بار دیگر نیروهای جمهوری اسلامی تلاش کردند به پیشروی به سمت هدف‌های تعیین شده ادامه دهند لذا حمله محدودی را در شیاکوه اجرا کردند و تپه‌های فریدون کُشیا، چقاعلی و بزنی‌علی را آزاد ساختند. لازم به ذکر این نکته است که توپخانه دشمن در این مدت بسیار فعال بود به طوری که توانست تلفات قابل ملاحظه‌ای به نیروهای ایرانی وارد سازد.

در روز ۲۴ آذر ماه فعالیت هوایی دشمن در منطقه نبرد تشدید شد و این حالت در روز ۲۵ آذر نیز ادامه یافت. دشمن در این حملات هوایی ۳ فروند هواپیمای خود را از دست داد. ضمناً در مدت ۵ روز عملیات نیروهای ایرانی توانستند ۱۷ نفر از افراد عراقی را به اسارت بگیرند.

تلاش لجوجانه دشمن در پاتک‌های ۵ روزه برای عقب راندن نیروهای ایرانی به نتیجه‌ای نرسید و رزمندگان جمهوری اسلامی گرچه نتوانستند به پیشروی ادامه دهند اما حداقل توانستند مناطقی را که آزاد کرده بودند نگه دارند. در ۲۶ آذر ماه دشمن پاتک عمده‌ای را به مورد اجرا گذاشت و نیروهای او از سمت‌های مختلف به ارتفاعات شیاکوه حمله کردند و تهدید جدی برای تیپ ۵۸ پیاده ایجاد نمودند به طوری که فرمانده تیپ ضمن اعلام این موضوع درخواست کرد هلی‌کوپترهای هوانیروز وارد عمل شوند و مانع پیشروی عناصر دشمن به طرف مواضع آن تیپ گردند. این پاتک دشمن که از ساعت ۰۳۰۰ شروع شده بود در ساعت ۰۹۰۰ و بعد از ۶ ساعت نبرد بر اثر مقاومت دلیرانه رزمندگان ایران اسلامی خنثی شد. در ساعت ۱۵۳۰ همان روز نیروهای دشمن منطقه پاتک را تغییر دادند و از شمال منطقه تیپ ۵۸ در حوالی محور گیلانغرب شروع به حمله کردند.

در آن روز یگان موشکی زمین به زمین دشمن یک فروند موشک فراگ به سمت گیلانغرب پرتاب کرد که در ارتفاعات غربی شهر به زمین اصابت کرد خوشبختانه تلفات و خساراتی به بار نیامد. ضمناً در نبردهای آن روز (۲۶ آذرماه) ۲۴ نفر از افراد دشمن به اسارت رزمندگان اسلام درآمدند. ظاهراً قصد داشت از سمت چغامام و جنوب غربی شیاکوه به واحدهای ایرانی حمله کند و با تصرف ارتفاعات کوه گچی و پشت پلیا یگان‌هایی را که در شیاکوه بودند محاصره نماید. در ۲۷ آذرماه نیز بار دیگر نیروهای دشمن از این منطقه پاتک کردند ولی با مقاومت رزمندگان ایرانی مواجه شدند و عقب‌نشینی نمودند.

در بازجویی‌هایی که از اسرای عراقی به عمل آمد معلوم شد که حدود یک لشکر عراقی در مقابل تیپ ۵۸ پیاده، وارد عمل شده است و طبعاً منظور دشمن از استقرار این واحد بزرگ در منطقه گیلانغرب تصمیم قاطع بر بازپس گرفتن مناطق از دست رفته و ترمیم رخنه ایجاد شده در خط تماس قبل از این عملیات بود. بدین لحاظ نبرد در روزهای ۲۸، ۲۹ و ۳۰ آذرماه هم‌چنان ادامه یافت، اما طی نبردهای ۱۰ روزه، دشمن با آن همه برتری که داشت نتوانست نیروهای ایرانی را از مناطقی که آزاد کرده بودند عقب براند، لذا در دی ماه نیز این مبارزه سرسختانه بین تیپ ۵۸ پیاده و نیروهای دشمن هم‌چنان ادامه یافت.

در شمال محور گیلانغرب در منطقه عملیات تیپ ۳ زرهی تلاش چندانی از طرف نیروهای طرفین نشان داده نشد و چنین به نظر می‌رسد که اصولاً تلاش تیپ ۳ زرهی لشکر ۸۱ برای درگیر کردن قسمتی از نیروهای دشمن در قسمت شمالی منطقه نبرد چندان موثر و نتیجه بخش نبوده است.^۱ از اول دی‌ماه سرسختی دشمن برای عقب راندن تیپ ۵۸ پیاده شدیدتر شد. حملات مداوم او با پشتیبانی آتش سنگین توپخانه ادامه یافت. در همان روز قرارگاه بسیج که در حوالی جاده گیلانغرب به داربلوط مسقر بود مورد اصالت گلوله‌های توپخانه دشمن قرار گرفت که در نتیجه آن ۱۸ نفر شهید و بیش از ۵۰ نفر زخمی شدند. ضمناً در ارتفاعات شیاکوه نیز دشمن دست به حمله زد که به وسیله

۱- سرتیپ سهرابی: از ارتفاعات برآفتاب به محور گیلانغرب پرتگاه می‌باشد.

مدافعان میهن اسلامی دفع گردید. این حمله در طول شب ادامه یافت، لذا در روز دوم دی ماه نیز درگیری شدید تیپ ۵۸ با دشمن همچنان ادامه پیدا کرد. در این حمله نیروهای دشمن موفق شدند تپه فریدون کشیا را از تصرف نیروهای ایرانی خارج سازند. این امر اولین نشانه توانایی دشمن در عقب راندن تیپ ۵۸ پیاده بود، به همین جهت فرمانده تیپ گزارش داد با نیروهای موجود قادر به نگهداری مواضع پدافندی نخواهد بود و در خواست نیروی تقویتی کرد. لشکر ۸۱ زرهی در پاسخ درخواست تیپ ۵۸ یک گروهان از گردان ۸۱۰ پیاده را زیر امر آن تیپ قرار داد، در مقابل نیروهای تقویتی که برای دشمن رسیده بودند چندین تیپ بودند. تیپ ۵۸ پیاده گروهان تقویتی را در منطقه یگانی که ۱۰۳ نفر تلفات داده بود مستقر کرد. اما با توجه به فشار روزافزون دشمن و وارد کردن تلفات و خسارات فوق العاده به نیروهای ایرانی یک گروهان پیاده تقویتی نمی توانست تأثیر چندانی در جریان نبرد بگذارد و به همین جهت فشار دشمن روز به روز بیشتر می شد و تیپ ۵۸ را در تنگنا قرار می داد. در ادامه همین وضعیت در روز سوم دی ماه نیز نیروهای دشمن به حملات خود به یگان های تیپ ۵۸ و سپاه پاسداران ادامه دادند و از دو سمت ارتفاعات چرمیان و بلندی های شیاکوه به مواضع پدافندی یگان های جمهوری اسلامی حمله کردند. این تهاجم دشمن با آتش سنگین توپخانه همراه بود و حمله تا نزدیکی مواضع نیروهای ایرانی ادامه یافت و عناصر دشمن تا مسافت رزم نزدیک پیشروی کردند و جنگ تن به تن آغاز شد، اما این بار نیز رزمندگان دلاور و فداکار اسلام توانستند حمله دشمن را دفع کنند و آنها را مجبور به عقب نشینی به مواضع قبلی خود سازند.

بعد از ۱۵ روز نبرد نابرابر در روز ششم دی ماه اولین گردان تقویتی که گردان تقویتی ۱۹۱ پیاده بود برای تقویت تیپ ۵۸ به منطقه نبرد گیلانغرب وارد شد و در اختیار آن تیپ قرار گرفت، اما آماده شدن این گردان برای شرکت در نبرد تا روز ۱۱ دی ماه به طول انجامید. در آن روز این گردان در قسمتی از منطقه دفاعی تیپ ۵۸ مستقر گردید، در حالی که توان رزمی یگان های آن تا ۴۵٪ کاهش یافته بود و این کاهش به طور مداوم تا ۳۰٪ در حال نزول بود. یگان های تازه نفس دشمن به تناوب و به نوبت به یگان های تیپ ۵۸ حمله می کردند.

توپخانه او نیز با داشتن مهمات کافی به آتش مداوم خود ادامه می‌داد و تلفات سنگینی به نیروهای ایرانی وارد می‌نمود.

با گذشت بیش از بیست روز از آغاز نبرد بر خلاف گذشته که عراقی‌ها بعد از هر حمله موفقیت آمیز نیروهای ایران فقط چند روز پاتک می‌کردند و چنانچه موفق نمی‌شدند وضع جدید را می‌پذیرفتند و از دنبال کردن آن خودداری می‌نمودند، در نبرد شیاکوه دست از ادامه تلاش برنداشتند و در دهه دوم دی‌ماه نیز با تلاشی بیشتر و نیروهای قوی‌تر به مواضع عناصر تیپ ۵۸ حمله کردند. این حملات دشمن در ۱۵ دی ماه به اوج خود رسید و در ساعت ۰۳:۰۰ آن روز مجدداً حمله نیروهای دشمن به سمت شیاکوه آغاز شد و تا ساعت ۰۶:۰۰ دشمن موفق شد یک ارتفاع به نام الله اکبر را از تصرف نیروهای ایران خارج سازد و یک گروه سرباز و تعدادی از بسیجیان را که در آن دفاع می‌کردند به اسارت درآورد. در ادامه این حمله ارتفاعات انار نیز به دست دشمن افتاد. بدین ترتیب ملاحظه می‌شود که دشمن در منطقه تیپ ۳ زرهی فعالیت چندانی انجام نمی‌داد، بلکه تمامی تلاش خود را معطوف به عقب راندن تیپ ۵۸ در منطقه شیاکوه ساخته بود. این امر بیانگر آن است که ارتش عراق خط تماس ایجاد شده در اوایل جنگ را به عنوان خط مرز تاکتیکی انتخاب کرده بود.

در طول ۲۷ روز تمام تلاش‌های نیروهای عراقی برای عقب راندن یک تیپ ایرانی از ارتفاعات شیاکوه به جایی نرسید و این تیپ دلاور و رزمنده و هم‌رزمان سپاهی آن با وجودی که تلفات مداومی می‌دیدند، در این مدت سرسختانه در مقابل تهاجمات گسترده و وسیع دشمن پایداری کردند، اما متأسفانه نیروهای تقویتی کافی به آن نرسید تا بتواند آنها را جایگزین تلفات و ضایعات خود نماید و یکه و تنها با یگان‌های سازمانی خود و واحدهای سپاه پاسداران و بسیج به این نبرد نابرابر ادامه داد و سرانجام چنان تضعیف گردید که فرمانده تیپ از لشکر ۸۱ زرهی درخواست کرد اجازه داده شود قبل از انهدام عناصر باقی مانده به مواضع پدافندی قبلی عقب‌نشینی نماید، اما این درخواست بلافاصله مورد قبول قرار نگرفت و به تیپ ابلاغ شد به مقاومت ادامه دهد.

سرانجام در روز ۱۶ دی ماه افراد دشمن با حملات شدید خود موفق شدند تا دشت شک‌میان پیشروی کنند و به گردان ۱۹۱ پیاده که در این منطقه پدافند می‌کرد تلفات سنگینی وارد سازند.

شرایط بحرانی تیپ ۵۸ به اطلاع فرمانده نیروی زمینی (سرهنگ صیاد شیرازی) رسید و نامبرده اعلام نمود هرگونه تصمیم‌گیری با مشاورت مشترک فرماندهان ارتشی و سپاه پاسداران منطقه نبرد اتخاذ گردد و افزود که تیپ ۵۸ با عناصری که در تقویت او قرار داده شده، حداقل باید بتواند مواضع پدافندی قبل از آغاز این نبرد را نگه دارد.

در حالی که فرماندهان منطقه نبرد مشغول بررسی آخرین وضعیت و پیدا کردن راه حل مناسب برای ادامه آن بودند، فشار نیروهای دشمن ساعت به ساعت افزایش می‌یافت. در ساعت ۰۹۰۰ روز ۱۶ دی ماه گردان یک تکاور و گردان ۱۹۱ پیاده تقریباً توان رزمی خود را از دست دادند و در سازمان پدافندی تیپ اختلال شدیدی ایجاد شد و ارتباط با بعضی از یگان‌ها قطع گردید.

با توجه به شرایط نامطلوب تیپ و دستور فرمانده نیروی زمینی، کمیسیون مشورتی فرماندهان با شرکت فرمانده قرارگاه عملیاتی نیروی زمینی در غرب، فرمانده لشکر ۸۱ زرهی^۱ و سایر فرماندهان مسئول تشکیل شد و آخرین وضعیت منطقه شیاکوه بررسی گردید و نتیجه نهایی بررسی به شرح زیر به اطلاع فرمانده نیروی زمینی رسید:

«- گردان یک تکاور و گردان ۱۹۱ پیاده شیراز به علت فشار مداوم دشمن متحمل تلفات سنگینی شده‌اند.

- در منطقه نبرد تیپ (۵۸ پیاده) گروه‌های کوچکی از عناصر نیروی زمینی و سپاه پاسداران مقاومت می‌کنند و ارتباط آنها از ساعت ۰۹۰۰ قطع گردیده است.

- به علت محاصره شیاکوه و مسدود شدن دشت شک‌میان تقویت عناصر باقی‌مانده در مواضع پدافندی امکان‌پذیر نیست.»

فرمانده نیروی زمینی با عقب‌نشینی عناصر باقی‌مانده به مواضع پدافندی قبلی موافقت کرد و به تیپ ۵۸ پیاده و هم‌زمان سپاه پاسداران آن تیپ اجازه داده شد که به مواضع پدافندی قبل از آغاز نبرد شیاکوه عقب‌نشینی نمایند.

تلفات پرسنلی یگان‌های ارتشی شرکت‌کننده در این نبرد ۱۸۰ نفر شهید، ۶۳۷ نفر مجروح و ۷۱ نفر مفقود و اسیر، جمعاً ۸۸۸ نفر بود و قطعاً به همین نسبت، تعداد تلفات یگان‌های سپاه پاسداران نیز در حدی زیادی بوده است؛ اما به سبب عدم دسترسی بدان‌ها در اینجا ذکر نگردیده است.

شهدا شامل ۶ نفر افسر، ۱۷ نفر درجه‌دار و ۱۵۷ نفر سرباز و مجروحان ۱۷ نفر افسر، ۶۵ نفر درجه‌دار و ۵۵۵ نفر سرباز و اسرا و گمشدگان ۱ نفر افسر، ۵ نفر درجه‌دار و ۶۵ نفر سرباز بوده است. بعد از این نبرد صحنه عملیات کرمانشاه و ایلام به مدت طولانی قریب ۹ ماه پدافند ثابت گردید و نیروهای مسلح جمهوری اسلامی ایران نتوانستند عملیات آفندی قابل ملاحظه‌ای برای عقب راندن نیروهای اشغالگر طرح و اجرا نمایند، لذا این جبهه نبرد به همان حالتی که در آغاز تجاوز ارتش عراق به سرزمین ایران و اشغال مناطقی در استان‌های مرزی کرمانشاه و ایلام ایجاد شده بود با تغییرات جزئی تا مهرماه ۱۳۶۱ باقی ماند، تا اینکه در آن تاریخ عملیات آفندی وسیع‌تری به نام عملیات مسلم بن عقیل در منطقه نبرد سومار به وسیله رزمندگان اسلام اجرا گردید.

نتیجه کلی عملیات مطلع‌الفجر

نبرد شدید تقریباً یک ماهه مطلع‌الفجر تلفات سنگینی به دشمن وارد آمد و بیش از ۱۷۰۰ نفر کشته و تعداد زیادی از آنها اسیر شدند و به تیپ‌های ۲، ۳۶، ۴۱۲، ۴۲۵، ۵۰۳ پیاده و تیپ ۳۲ نیروی مخصوص، گردان ۴ تانک و گردان‌های کماندویی دشمن ضایعات قابل ملاحظه‌ای وارد آمد و چندین فروند هواپیما و هلی‌کوپتر دشمن منهدم شد و مقدار

قابل توجهی از سلاح و مهمات و تجهیزات او به دست رزمندگان جمهوری اسلامی ایران افتاد، ضمناً با تغییر خط پدافندی و در دست گرفتن مواضع و ارتفاعات حساسی در غرب شیاکوه که شرایط دید و تیر مناسبی داشتند موجبات تضعیف روحیه دشمن و ضربه‌پذیری آن در مقابل عملیات آتی رزمندگان اسلام فراهم شد به طوری که از آن به بعد دشمن در لاک پدافندی فرو رفت و با اختصاص توان رزمی بیشتری از نیروهای عراقی در غرب، زمینه کسب پیروزی‌های بزرگ و پی در پی رزمندگان اسلام در جنوب کشور حاصل آمد. دشمن پس از عملیات آفندی پیروزمندانه میمک در غرب و عملیات موفقیت آمیز شکست حصر آبادان به این حقیقت رسید که ارتش عراق حریف نیروهای فداکار و سرافراز جمهوری اسلامی ایران نیست، و به دنبال پیروزی‌های رزمندگان پر توان اسلام در جنوب و ضربه‌های پی در پی و عملیات‌های ایذایی ارتش اسلام در غرب، ناگزیر شد که در نیمه اول تیرماه ۱۳۶۱ دست به یک عقب نشینی سراسری به ویژه در منطقه عملیاتی غرب بزند و خط پدافندی خود را در حوالی خطوط مرزی دو کشور و در موضعی قرار دهد که بتواند آن را در مقابل حملات نیروهای ایرانی حفظ کند. در این عقب نشینی قسمت اعظم مناطق اشغالی و حتی نقاط حساس و کلیدی چون ارتفاعات تق و سلمانه و گومیشان و دستک و قراویز و بازی دراز و غرب شیاکوه و زله زرد و بند پیرعلی و سارات ها و زیل و چک قمر و چک موسی کاملاً از دسترس او خارج شدند. در این عقب نشینی بعضی از ارتفاعات کلیدی و حساس در منطقه مرزی از جمله ارتفاعات کهنه ریگ، گیسکه در جنوب غرب و جنوب سومار در اشغال ارتش عراق باقی ماند. این ارتفاعات حساس بر قسمت اعظمی از مناطق ایران از جمله نفت شهر دید و تیر داشتند. علاوه بر آن بلندیهای یاد شده کاملاً به شهر مندلی به راحتی زیر آتش خمپاره، توپخانه سبک و حتی مسلسل‌های سنگین قرار می گرفت و با توجه به اینکه آخرین ارتفاعات مرزی بودند و تا بغداد (۱۳۰ کیلومتر)^۱ هیچ گونه مانع و عارضه طبیعی مهمی وجود نداشت لذا در دست داشتن آنها برای نیروهای طرفین امتیاز قابل توجهی بود.

پاسخ حضرت امام خمینی (ره) به تلگرام فرمانده نیروی زمینی ارتش جمهوری اسلامی و سپاه پاسداران در رابطه با عملیات‌های غرب کشور در تاریخ ۱۳۶۰/۹/۲۱

بسم الله الرحمن الرحيم

سرکار سرهنگ صیاد شیرازی فرمانده نیروی زمینی _ جناب آقای محسن رضایی فرمانده سپاه پاسداران تلگراف شما مبنی بر پیروزی بزرگ در محور گیلانغرب و سرپل‌ذهاب واصل شد. به حمدالله تعالی نیروهای رزمنده ایران که با اعتماد به خدای بزرگ و انگیزه محافظت اسلام عزیز و دفاع از کیان کشور اسلامی ایران در تمام جبهه‌های نبرد با نیروهای شیطانی به پیروزمندی غرورآفرینی دست یافتند، موجب سرافرازی امت اسلامی و قشرهای ملت عظیم‌الشأن ایران، سرزمین شهادت و پایگاه دلیران پیروزمند در دو جبهه معنوی و ظاهری گردید.

این بار جلوه عظمت الهی در جبهه گیلانغرب و سرپل‌ذهاب درخشیدن گرفت و کشور را در آن محور از لوذ وجود بستگان آمریکا تطهیر نمود. « و ما رمیت و لکن الله رمی » اسلام بزرگ و اسلامیان، تاریخ کشور، این فداکاری‌ها و جوانمردی‌های دلیران نظامی و مردمی را فراموش نمی‌کنند و افتخار بزرگ فرماندهان و سربازان و پاسداران و نگهبانان کشور حضرت مهدی ارواحنا لمقدمه‌الفدا در تارک ایران ثبت است، چنان‌که ننگ و عار و رذالت برای آمریکائیان داخل و خارج که برای خدمتگزاری به ابر جنایتکار جهان به روی اسلام و مسلمانان آتش می‌گشایند ثبت خواهد شد.

بگذار تا تبه‌کاران بین‌المللی و بوق‌های مزدور جناح‌های جنایتکار، این پیروزی‌های عظیم را به حساب نیاورند و با تبلیغات انحرافی بر ننگ صدامیان آمریکائی پرده‌پوشی کنند.

اینجانب به پیروی از ملت عظیم‌الشأن ایران، این پیروزی بزرگ را به رزمندگان و فرماندهان محور غرب و سرپل‌ذهاب تبریک عرض نموده و از خداوند متعال پیروزی نهایی اسلام را بر کفر جهانی خواستارم. سلام و درود بر همه رزمندگان در تمام جبهه‌ها و آفرین بر رزمندگان محور غرب و سرپل‌ذهاب.

والسلام علی عبادالله‌الصالحین

روح‌الله‌الموسوی‌الخمينی

قسمت يكم

كليات

کلیات عملیات شیاکوه

۱- مشخصات

الف- عنوان

- (۱) قرارگاه مقدم نزاجا در غرب تبوک ۶
(۲) لشکر ۸۱ زرهی کربلا ۷
(۳) تیپ ۵۸ مستقل تکاور ذوالفقار ذوالفقار ۱

ب- منطقه عمومی

رشته ارتفاعات چرمیان و شیاکوه به موازات یکدیگر در غرب محور گیلانغرب قصر شیرین از جنوب شرقی به شمال غرب امتداد یافته و دشت شکمیان آنها را از یکدیگر جدا می‌کند، جنس زمین منطقه سنگلاخی است و شیب تند دامنه‌ها خصوصاً ارتفاعات شیاکوه مانع هر گونه حرکت خودروئی می‌گردد. ارتفاعات شیاکوه از چند قله به هم پیوسته تشکیل یافته که مهم‌ترین آنان (قله بزنعلی، قله فریدون گشیا، قله چقاعلی، قله انار، قله تلوار، قله چل کسان، قله اکبر می- باشند) ارتفاعات شیاکوه دیده بانی مناسبی را بر دشت خان لیلی و چغاحمام و دره شکمیان فراهم نموده و ارتفاع چرمیان معبر گیلانغرب، قاسم آباد را از سمت غرب کنترل می‌نماید.

پ- تاریخ اجراء ۶۰/۹/۲۰

ت- نوع عمل آفندی

ث- قرارگاه کنترل کننده^۱

(۱) قرارگاه مقدم نزاجا در غرب

(۲) قرارگاه لشکر ۸۱ زرهی

۱- سرتیپ سهرابی: اگر تیپ ۵۸ ذوالفقار زیر امر یا در کنترل عملیاتی لشکر ۸۱ بوده است، قرارگاه کنترل کننده قرارگاه لشکر ۸۱ زرهی می‌باشد نه قرارگاه مقدم نزاجا در غرب

ج- یگان‌های عمده شرکت کننده خودی

(۱) تیپ ۳ زرهی لشکر ۸۱

گروه رزمی ۱۴۳، گروه رزمی ۲۱۱، گروه رزمی ۲۶۵، گروه رزمی ۸۱۱

(۲) تیپ ۵۸ ذوالفقار

گردان ۱ تکاور (+)، گردان ۲ تکاور (+)، گردان ۳ تکاور (+)

گردان ۴ تکاور (+)، گردان مالک اشتر لشکر ۸۱ (+)، گردان ژاندارمری (-)

یگان بسیج عشایری، گردان ۳۰۸ توپخانه، گردان ۳۱۷ توپخانه لشکر ۸۱

۲۰ قبضه کاتیوشا

(۳) نیروهای سپاه پاسداران (در حدود ۹ گردان)

ج- یگان‌های عمده متجاوز

(۱) قرارگاه تیپ ۲ پیاده کوهستانی شامل دو گردان پیاده کوهستانی و

گردان ۱۶ توپخانه ۱۲۲ م- گردان ۸۳ توپخانه ۱۲۲ م م و یک آتشبار ۱۳۰ م

(۲) قرارگاه تیپ ۵ پیاده کوهستانی لشکر ۴ شامل

سه گردان پیاده و ۲ گروهان تانک، یک گردان از تیپ ۲۲ پیاده کوهستانی

گردان ۱۸ توپخانه ۱۲۲ م (ک-م)، گردان ۱۲۲ (-) توپخانه تقویت گردان ۱۸ توپخانه

(۳) تیپ ۳۹ پیاده کوهستانی شامل

۳ گردان پیاده کوهستانی، یک گردان نیرو مخصوص

یک گردان تانک (-)، گردان ۶۶ توپخانه (ک-م)

ح- اسامی فرماندهان

(۱) فرمانده لشکر ۸۱ زرهی: سرهنگ ستاد اسماعیل سهرابی

(۲) فرمانده تیپ ۳: سرهنگ پیاده کریم نصر

(۳) فرمانده تیپ ۵۸ ذوالفقار: سرهنگ پیاده ستاد یعقوب علیاری

خ- نتیجه عملیات

(۱) تیپ ۵۸ ذوالفقار گزارش نمود تا ساعت ۰۴۰۴ روز ۶۰/۹/۲۰ ارتفاعات شیاکوه آوازین و در ساعت ۰۴۳۵ قله اول چرمیان را تصرف و در حال پیشروی می‌باشند.

(۲) در ساعت ۰۵۳۰ تیپ ۵۸ گزارش داد پیشروی به سمت گمار، گورسفید، سرتان با مقاومت شدید دشمن روبرو گردیده است.

(۳) تیپ ۵۸ تا ساعت ۱۳۳۰ روز ۶۰/۹/۲۰ گور سفید و گمار و سوار و بوره را تصرف نمود.

(۴) تیپ ۳ زرهی در روز اول عملیات قسمتی از ارتفاعات پشت تنگ کورک و قاسم آباد را تصرف و در اثر فشار شدید دشمن متوقف شد.

(۵) تیپ‌های ۳ زرهی و ۵۸ ذوالفقار در اثر پاتک‌های مداوم دشمن احتیاط‌های خود را به منظور تقویت نیروهای درگیر و تثبیت مواضع پدافندی به کار بردند.

(۶) تیپ ۵۸ ذوالفقار تا تاریخ ۶۰/۹/۲۳ به علت متوقف شدن تک تیپ ۳ زرهی و عدم الحاق در اثر پاتک‌های سنگین دشمن قسمتی از مواضع خود را در سرتان گیلان از دست داد و در ادامه عملیات خود در ساعت ۰۴۱۵ روز ۶۰/۹/۲۵ با اجرای یک پاتک محدود تپه‌های (فریدون گشیا، چقاعلی و بزنعلی) را در شیاکوه تصرف نمود.

(۷) در تاریخ ۶۰/۱۰/۲ تیپ ۵۸ گزارش نمود با نیروهای موجود قادر به حفظ مواضع پدافندی در برابر تک نیروهای تقویت شده متجاوز نمی‌باشد و تاکنون تپه فریدون گشیا در اثر فشار دشمن سقوط نموده است.

(۸) تیپ ۵۸ ذوالفقار به منظور امکان ادامه پدافند در مواضع خود با یگان‌هایی

تقویت گردید.

(۹) تیپ در ساعت ۱۸۳۰ روز ۶۰/۱۰/۱۵ گزارش نمود دشمن شیاکوه

را محاصره نموده و احتمالاً از منطقه شکمیان و چغاحمام با نیرویی به استعداد یک

لشکر تک خواهد نمود.

سپس در ساعت ۲۰۴۵ ۶۰/۱۰/۱۵ ارتفاعات انارو در ساعت ۰۸۱۵ روز ۶۰/۱۰/۱۶

تلوارچکسان و دشت شکمیان سقوط نمود و بر اساس تدبیر نزاجا فرماندهان قرارگاه مقدم و

لشکر ۸۱ زرهی به منظور بررسی و اخذ تصمیم در قرارگاه تیپ ۵۸ حضور یافتند و آخرین

وضعیت تیپ را در ساعت ۱۰۰۰ روز ۶۰/۱۰/۱۶ به شرح زیر به نزاجا گزارش نمودند-

گردان ۱ تکاور و گردان ۱۹۱ پیاده به علت فشار مداوم دشمن متحمل تلفات سنگینی شده‌اند.

سپاه پاسداران تا آخرین لحظه مقاومت نموده و توان رزمی خود را از دست داده، در منطقه

تیپ گروه‌های کوچکی از نیروی زمینی و سپاه مقاومت می‌نمایند که ارتباط آنان قطع شده

است- به علت محاصره شیاکوه و مسدود شدن دشت شکمیان تقویت عناصر باقیمانده در

مواضع پدافندی امکان پذیر نیست.

پس از تصویب نزاجا باقیمانده یگان‌های تی ۵۸ عقب‌نشینی نموده و در مواضع

پدافندی قبلی مستقر گردیدند.

۲- مأموریت:

الف- مأموریت نزاجا

نیروی زمینی ارتش جمهوری اسلامی ایران عملیات پدافندی داخلی را هم‌چنان در مناطق استان‌های ارومیه، کردستان و کرمانشاهان بر علیه عوامل مسلح مزدور بعث عراق را در مناطق کرمانشاه، ایلام و خوزستان متوقف کرده و در مقدم‌ترین مواضع دفاعی ممکنه آن را سد می‌کند و از هم‌اکنون با هدایت عملیات چریکی و اجرای عملیات رزمی محدود، دشمن را تضعیف کرده و سپس در ساعت (س) روز (ر) با هدایت عملیات آفندی در محورهای اندیمشک عین‌خوش و اندیمشک دوسلک نیروهای دشمن را در منطقه نابود کرده و با گسترش عملیات در سایر جبهه‌ها خط مرز بین‌المللی را ترمیم و آماده می‌شوند بنا به دستور عملیات را به منظور سرنگون کردن رژیم کافر صدام حسین به داخل خاک کشور عراق بکشاند.

ب- مأموریت قرارگاه مقدم نزاجا در غرب

قرارگاه مقدم نزاجا در ساعت (س) روز (ر) تک نموده بایوه، باشماق، کاری، کاومیشان، قراویز، تنگ قاسم آباد، ارتفاعات چرمیان، شیاکوه و زله زرد را تصرف و آماده می‌شود تک را به منظور ترمیم مرز بین‌المللی ادامه دهد.

پ- مأموریت لشکر ۸۱ زرهی

لشکر ۸۱ زرهی در ساعت (س) روز (ر) تک نموده ارتفاعات چرمیان و شیاکوه را تصرف و تنگ قاسم آباد را تأمین و نیروهای دشمن را در دشت گیلانغرب منهدم نموده و آماده می‌شود بنا به دستور تک را به منظور ترمیم مرز بین‌المللی ادامه دهد.

ت- مأموریت تیپ ۵۸ ذوالفقار

تیپ ۵۸ مستقل تکاور ذوالفقار در ساعت (س) روز (ر) به منظور تصرف ارتفاعات چرمیان شیاکوه، تنگ کورک تک نموده و آماده می‌شود بنا به دستور تک را به منظور تأمین خط پدافند رودخانه گیلانغرب مختصات (۵۶۹۶ الی ۷۳۹۸) ادامه دهد.

۳- شرح کلی منطقه عملیات

(۱) وضعیت رشته ارتفاعات بر آفتاب

رشته ارتفاعات بر آفتاب از شرق شهر گیلانغرب شروع و در جهت جنوب شرقی به شمال غربی در سمت راست معبر گیلانغرب- امام حسن امتداد دارد جنس ارتفاعات سنگی که دامنه‌های آن دارای شیب بسیار تند و در بعضی نقاط به صورت دیوار عمودی می‌باشد. این رشته ارتفاعات دشت گیلانغرب را از زمین‌های تپه ماهوری واقع بین مله سرخه و تنگ حاجیان (کاسه شور) جدا نموده و هر گونه حرکات در معبر گیلانغرب- گورسفید قاسم آباد را کنترل می‌نماید.

(۲) ارتفاعات چرمیان و شیاکوه

رشته ارتفاعات چرمیان و شیاکوه به موازات یکدیگر در غرب محور گیلانغرب- قصر شیرین از جنوب شرقی به شمال غرب امتداد یافته و دشت شک‌میان آنها را از یکدیگر جدا می‌کند. جنس زمین منطقه سنگلاخی است و شیب تند دامنه‌ها خصوصاً ارتفاعات شیاکوه مانع هر گونه حرکات خودروئی می‌گردد. درختان پراکنده جنگلی و بوته‌های گیاهان در دامنه‌های مشرف به دشت شک‌میان اختفا نسبی را فراهم می‌سازند. ارتفاعات شیاکوه از چند قله به هم پیوسته تشکیل یافته که مهم‌ترین آنان (قله بزنعلی، قله فریدون گشیا، قله چقاعلی، قله انار، قله تلوار، قله چل کسان، قله اکبر می‌باشند).

ارتفاعات شیاکوه دیده‌بانی مناسبی را بر دشت خان لیلی و چقا حمام و دره شک‌میان فراهم نموده و ارتفاع چرمیان معبر گیلانغرب، قاسم آباد را از سمت غرب کنترل می‌نماید.

۴- سازمان و گسترش نیروهای متجاوز

(۱) قرارگاه تیپ ۲ پیاده کوهستانی در منطقه چغاحمام

دو گردان پیاده کوهستانی در بانسیران و ارتفاعات پشت پلیا

گردان ۱۶ توپخانه ۱۲۲ م م نامعلوم

گردان ۸۳ توپخانه ۱۲۲ م م درنی بهن عبدالله

یک آتشبار ۱۳۰ م م در چغاحمام

(۲) قرارگاه تیپ ۵ پیاده کوهستانی لشکر ۴ در قاسم آباد

سه گردان پیاده و ۲ گروهان تانک در منطقه گورسفید تنگ حاجیان و

ارتفاعات چرمیان

یک گردان از تیپ ۲۲ پیاده کوهستانی در منطقه دشت گیلانغرب

گردان ۱۸ توپخانه ۱۲۲ م م (ک-م)

گردان ۲۲ (-) توپخانه تقویت گردان ۱۸ توپخانه

(۳) تیپ ۳۹ پیاده کوهستانی در منطقه امام حسن- تنگ گورک- تیغه‌های بر آفتاب

و قاسم آباد شامل

۳ گردان پیاده کوهستانی- یک گردان نیرو مخصوص- یک گردان تانک(-) گردان

۶۶ توپخانه (ک-م)

قسمت دوم

طرح‌ها و دستورات عملیاتی

بسمه تعالی

بکلی ســـــــــــــــری

نسخه ۱ از ۱۶ نسخه

قرارگاه مقدم نزاجا (غرب)

کرمانشاه

شانزدهم خردادماه ۱۳۶۰

س-ل- ۷۸

طرح عملیاتی تبوک ۶

مدرک: طرح عملیاتی بدر و نقشه ۱:۲۵۰۰۰۰ غرب کشور

سازمان رزمی

لشکر ۲۸ پیاده

لشکر ۶۴ پیاده

لشکر ۸۱ زرهی

تیپ ۵۸ ذوالفقار

ناحیه ۰۵ ژاندارمری

هوانیروز کرمانشاه

سپاه پاسداران غرب کشور

گروه مشترک جنگ‌های نامنظم

۱- وضعیت

الف- دشمن: پیوست الف (اطلاعات گ)

ب- خودی

(۱) نیروی زمینی ارتش جمهوری اسلامی ایران دشمن را در مقدم ترین مواضع پدافندی متوقف نموده و با هدایت عملیات نامنظم توان رزمی متجاوز را کاهش داده و در مرحله نهایی با اجرای عملیات آفندی نیروهای دشمن را در منطقه منهدم و آماده می شود تعرض خود را برای سرنگونی رژیم منحط عراق به داخل خاک متجاوز ادامه دهد.

(۲) نیروی هوایی: پایگاه سوم شکاری عملیات قرارگاه مقدم نذاجا را با برقراری پوشش هوایی و پشتیبانی نزدیک هوایی پشتیبانی می نماید.

پ- زیر امر و جدا شده

به سازمان رزمی مراجعه شود.

ت- فرضیات

(۱) استعداد متجاوز در مقابل نیروهای خودی تا ساعت (س) روز (ر) تغییر عمده ای نخواهد کرد.

(۲) نیروهای جنوب یگان های متجاوز را هم زمان درگیر خواهند نمود.

(۳) تیپ ۵۸ ذوالفقار تا ساعت (س) روز (ر) آمادگی رزمی برای اجرای عملیات را خواهد داشت.

۲- مأموریت

قرارگاه مقدم نذاجا در ساعت (س) روز (ر) تک نموده بایوه، باشماق، گاری، گاومیشان، قراویز، قاسم آباد، ارتفاعات چرمیان، شیاکوه و زله زرد را تصرف و آماده می شود تک را به منظور ترمیم مرز بین المللی ادامه دهد.

۳- اجراء

الف- تدبیر عملیات پیوست ب (کالک عملیات)

(۱) مانور- این عملیات در چهار مرحله به شرح زیر اجرا می شود.

- مرحله یکم: سپاه پاسداران جوانرود، گروه رزمی مشترک جنگ های نامنظم و سپاه پاسداران سرپل ذهاب (فداییان امام) و سپاه پاسداران گیلانغرب تک نموده به ترتیب قسمت شمالی ارتفاعات کاری (۴۶۰۳۴۴) و قسمت جنوبی گاری و میش رنگه (۳۵۵۳۴۴) و ارتفاع گاومیشان (۴۵۵۳۴۳) و زله زرد

طرح‌ها و دستورات عملیاتی / ۵۵

(۴۵۴۳۳۵) را تصرف می‌نمایند. لشکر ۲۸ و ۶۴ پیاده به پدافند در منطقه ادامه می‌دهند لشکر ۸۱ زرهی عملیات یگان‌های سپاه و گروه رزمی مشترک جنگ‌های نامنظم را پشتیبانی می‌نماید، تک اصلی با سپاه پاسداران گیلانغرب می‌باشد.

- مرحله دوم: در ساعت (۱۰+س) تیپ ۵۸ ذوالفقار ارتفاعات چرمیان و شیاکوه و لشکر ۸۱ زرهی تنگ امام حسن را تصرف می‌نماید. هم‌زمان لشکر ۲۸ پیاده بایوه و باشماق را تصرف می‌نماید تک اصلی با تیپ ۵۸ ذوالفقار می‌باشد. لشکر ۶۴ پیاده هم‌چنان به پدافند داخلی ادامه می‌دهد.

- مرحله سوم: پس از تصرف ارتفاعات چرمیان و تنگ امام حسن، تیپ ۵۸ ذوالفقار نیروهای به‌دام افتاده دشمن در منطقه گیلانغرب را منهدم و تنگ قاسم آباد را تامین و پدافند می‌نماید. تک اصلی با تیپ ۵۸ ذوالفقار می‌باشد.

- مرحله چهارم: در ساعت (۳۰+س) لشکر ۸۱ زرهی تک نموده و ارتفاعات قراویز را تصرف و نیروهای به دام افتاده از دشمن در دشت ذهاب را منهدم می‌نماید.

لشکر ۲۸ پیاده پس از تأمین بایوه و باشماق آماده ادامه تک به داخل خاک عراق گشته و لشکر ۶۴ پیاده هم‌چنان به پدافند داخل ادامه می‌دهد.

(۲) آتش- تقدم آتش‌های هوایی و توپخانه در هر چهار مرحله با تک اصلی پیوست ب (آتش پشتیبانی)

ب- لشکر ۲۸ پیاده

(۱) با شروع مرحله دوم بایوه و باشماق را تامین نمایید.

(۲) آماده باشید تک را به‌منظور تأمین پنج‌مین ادامه دهید.

ب- لشکر ۶۴ پیاده

در هر چهار مرحله به پدافند داخلی ادامه دهید.

ت- تیپ ۵۸ ذوالفقار

- (۱) در تصرف زله زرد سپاه پاسداران را کمک نمایید.
- (۲) ارتفاعات چرمیان را تصرف نمایید.
- (۳) آماده باشید نیروهای به دام افتاده دشمن در منطقه گیلانغرب را منهدم نمایید.

ج- لشکر ۸۱ زرهی

- (۱) تک سپاه پاسداران، گروه مشترک جنگ‌های نامنظم در مرحله یکم را پشتیبانی کنید.
- (۲) تنگ امام حسن را تامین نمایید.
- (۳) آماده باشید ارتفاعات قراویز را تامین نموده و دشمن به دام افتاده در دشت ذهاب را منهدم نمایید.
- (۴) کلیه عملیات مرحله دوم و سوم را با تیپ ۵۸ هماهنگ نموده و آتش‌های اضافی مورد درخواست تیپ ۵۸ را از منطقه تیپ ۳ زرهی اجراء نمایید.

چ- سپاه پاسداران جوانرود

- (۱) سپاه پاسداران جوانرود:
 - (الف) قسمت شمالی ارتفاعات گاری را تامین نمایید.
 - (ب) آماده باشید تک را به‌منظور تصرف ارتفاعات به‌موقع ادامه دهید.
- (۲) سپاه پاسداران (ستاد عملیات جنگی غرب کشور).
 - (الف) ارتفاعات گاومیشان و زله زرد را در مرحله یکم تامین نمایید.
 - (ب) هر سه مرحله تک لشکر ۸۱ زرهی را پشتیبانی نمایید.

ح- گروه مشترک جنگ‌های نامنظم

- (۱) ارتفاعات گاری و میش رنگه را تصرف نمایید.
- (۲) جناح شمالی لشکر ۸۱ زرهی را حفاظت نمایید.

- (۳) آماده باشید جناح غربی تیپ ۵۸ ذوالفقار را پوشش نمایید.
- (۴) آماده باشید در تصرف زله زرد به سپاه پاسداران کمک نمایید.

خ- ناحیه ۰۵ ژاندارمری کرمانشاه

- (۱) یگان‌های ژاندارمری را در داخل خط حد یگان‌های قرارگاه مقدم در کنترل عملیاتی لشکر ۸۱ زرهی تیپ ۵۸ ذوالفقار قرار دهید.
- (۲) احتیاط خود را به‌دستور این قرارگاه به‌کار برید تقدم در منطقه گاری و میش رنگین.

د- توپخانه

(۱) توپخانه صحرائی:

+ + + +

(۲) توپخانه پدافند هوایی:

تقدم حفاظت با تاسیسات حیاتی و یگان‌های توپخانه و سپس با یگان‌های در خط

(۳) پیوست پ (آتش پشتیبانی)

ذ- مهندسی

- (۱) یک گروهان مهندسی از گردان مهندسی مراغه زیرامر تیپ ۵۸ ذوالفقار.
- (۲) لشکر ۲۸ پیاده ۴ تیم مین بردار از گد مهندسی لشکر ۲۸ زیرامر تیپ ۵۸ قرار دهید.
- (۳) تیپ ۵۸ ذوالفقار از گروه‌های مین بردار لشکر ۲۸ در منطقه گیلانغرب استفاده کنید.

ر- احتیاط

- (۱) لشکر ۲۸ پیاده احتیاط خود را با اجازه این قرارگاه بکار برید.
- (۲) لشکر ۸۱ زرهی احتیاط خود را با اجازه این قرارگاه بکار برید.
- (۳) ناحیه ۰۵ ژاندارمری احتیاط خود را به‌دستور این قرارگاه بکار برید.

ز- دستورات هماهنگی

(۱) این طرح به محض دریافت برای طرح ریزی و بنا به دستور قابل اجراء می باشد.

(۲) مراحل عملیات با کدهای زیر ابلاغ می گردد.

- مرحله ۱ کد رعد

- مرحله ۲ کد آذرخش

- مرحله ۳ کد صاعقه

- مرحله ۴ کد طوفان

(۳) کلیه شناسایی ها بایستی تا روز (۵-ر) انجام یابد.

(۴) کلیه جابجایی و تغییر مکان یگان ها تا روز (۵-ر) خاتمه یابد.

(۵) طرح های خود را جهت تصویب تا ۱۵ روز بعد از دریافت این طرح به قرارگاه ارسال دارید.

(۶) عناصر اصلی اخبار

(الف) آیا دشمن قبل از ساعت (س) روز (ر) تک خواهد نمود اگر چنین است کجا و په وقت و با

چه استعدادی؟ به محور باویسی ذهاب و گیلانغرب توجه گردد.

(ب) هرگونه جابجایی یگان های متجاوز را سریعاً گزارش نمایید.

۴- خدمات پشتیبانی

پیوست ت (خدمات پشتیبانی)

۵- فرماندهی و مخابرات

الف- مخابرات پیوست ث (مخابرات و الکترونیک)

ب- فرماندهی، پاسگاه اصلی فرماندهی کرمانشاه، محل پاسگاه فرماندهی را گزارش کنید.

فرمانده عملیاتی قرارگاه مقدم نزا- سرهنگ ستاد عطاریان

رسید اطلاع دهید.

پیوست الف (اطلاعات) به دستور عملیاتی تبوک ۶

مدارک: نقشه‌های ۱/۲۵۰۰۰۰ قصر شیرین، ایلام، بانه، پیرانشهر.

ساعت منطقه - ساعت رسمی کشور.

۱- خلاصه وضعیت دشمن: (ضمیمه ۱ کالک گسترش یگان‌های دشمن).

نیروی دشمن از ساعت ۰۷۰۰ روز ۵۹/۷/۱ با پشتیبانی هوایی و آتش شدید توپخانه تک سراسری خود را از نقطه باویسی، شلمچه شروع و گسترش نیروهای مهاجم در حال حاضر در معابر موجود در منطقه به شرح زیر می‌باشد:

الف - معبر میدان باویسی - دشت ذهاب

نیروهای درگیر:

- گردان ۱ تیپ ۲۳ پیاده لشکر ۸ در کوره موش.
- گردان ۲ تیپ ۵ پیاده کوهستانی لشکر ۴ در بنه دستک و قراویز.
- گردان ۲ تیپ ۲۳ لشکر ۸ در پل دله شیر - سراب ذهاب - قلخانچک.
- یک گروه رزمی گردان ۳ مکانیزه تیپ ۲۵ و گروهان ۲ گردان ۲ تانک ل ۸ در تنگ حمام زید یحیایی.
- دو گروهان کماندو در گل خاطر و قلخانچک.

نیروهای تقویت:

- تیپ ۹۴ (-) و تیپ ۹۵ (-) احتیاط در میدان.
- گردان ۹۱ تیپ ۱۱۳ گارد مرزی در میدان.
- دو گروهان کماندو در باغ کوه و جگیران.
- گردان ۱ تیپ ۹۴ احتیاط در باویسی، تپه رش - کوه سلمانه.

یگان‌های پشتیبانی:

- یگان‌های فوق با ۳ گردان پیاده و دو آتشبار ضد تانک و دو آتشبار ضد هوایی پشتیبانی می‌شوند.

ب- معبر خانقین، خسروی، قصر شیرین، سرپل ذهاب

نیروهای درگیر:

- یک گروه رزمی گردان ۱ تیپ ۲۵ مکانیزه با گروهان ۱ گردان ۲ تانک ل ۸ در بابا هادی، قراویز.
- گردان‌های ۴ و ۶ نیروی مخصوص تیپ ۳۲ در پشت ارتفاعات قراویز حوالی دارخور، بابا هادی.
- گردان ۳ تیپ ۲۳ لشکر ۹ در داربلوط- شیرین آب.
- یک گروه رزمی گردان ۲ تیپ ۲۵ مکانیزه با گروهان ۲ گردان ۱ تانک ل ۸ در شمال آبادی جگرلو محمد علی.

- گردان ۱ و ۲ تیپ ۳۸ لشکر ۷ در ۵ کیلومتری جاده قصر شیرین، سرپل ذهاب.
- گردان ۱ و ۳ تیپ ۱۹ لشکر ۷ در ۵ کیلومتری جاده قصر شیرین، سرپل ذهاب.
- گروهان تانک تیپ ۱۶ لشکر ۶ در کلانتر.
- گروهان شناسایی لشکر ۷ در کلانتر.
- سه گردان (-) از تیپ ۳ لشکر ۸ در قسمت غربی تپه‌های بازی دراز.
- سه گردان (-) از تیپ ۲۲ لشکر ۹ در قسمت غربی تپه‌های بازی دراز.
- گردان ۲ تیپ ۳۹ لشکر ۷ در دامنه‌های غربی بازی دراز.
- یگان کماندو لشکر ۴ در دامنه‌های غربی بازی دراز.

نیروهای تقویت:

- گردان‌های ۱ و ۳ تیپ ۳۹ در سمت چپ جاده قصر شیرین به طرف سرپل ذهاب.
- یک گروهان کماندو از ل ۲ در جاده قصر شیرین.
- گردان شناسایی ولید لشکر ۶ در پشتیبانی یگان‌های لشکر ۶ در جاده قصر شیرین
- گردان ۶ تانک تیپ ۲۵ لشکر ۶ در خراطها.
- گردان ۱ گارد مرزی در خانقین.

یگان‌های پشتیبانی:

- یگان‌های فوق با ۳ گردان توپخانه ۱۲۲ م و ۱۵۲ م و ۷۶ م و سه گردان ۷۵ م و ۲۳ م ضد هوایی و یک گردان موشکی سام ۶ پشتیبانی می‌شوند.

ب- معبر قصر شیرین سه راه امام حسن، گیلانغرب

نیروهای درگیر:

- قرارگاه تیپ ۱۸ لشکر ۴ با سه گردان ۱ و ۳۲ به ترتیب در مرجان، گورسفید، آوازین، تنگ کورک.
- گردان ۲ تیپ ۱۹ لشکر ۱۷ در اختیار تیپ ۱۸.
- گردان ۴ تانک لشکر ۴ (در پشتیبانی تیپ ۱۸) در قاسم آباد.
- گردان ۱ تیپ ۲۲ لشکر ۹ در محور گیلانغرب.
- دو گروهان کماندو در محور گیلانغرب.
- هفت یگان کماندو در بانسیران، چقا حمام، چرمیان.

نیروهای تقویت:

- یک گردان تانک از تیپ ۱۶ لشکر ۶ در قصر شیرین تا سه راهی امام حسن.
- یک گردان از تیپ ۵ لشکر ۴ در امام حسن.

یگان‌های پشتیبانی:

- یگان‌های فوق با ۴ گردان توپخانه ۱۲۲ م و یک گردان ضدتانک و دو گردان ضد هوایی و یک آتشبار موشکی سام ۶ پشتیبانی می‌شوند.

ت- معبر مندلی - سومار - کله جوب

نیروهای درگیر:

- قرارگاه تیپ ۴۶ مکانیزه ل ۱۲ زرهی با سه گردان در سومار.

- یک گردان شناسایی در سومار.

- گردان ۳۰۸ پیاده مستقل در سومار.

یگان‌های تقویت:

- تیپ ۱ گارد جمهوری با ۳ گردان مکانیزه و یک گردان تانک در لجمن.

- گردان ۴ (-) مکانیزه تیپ ۱۶ زرهی در نفت شهر.

- گردان ۱ گارد جمهوری در نفت‌خانه.

- دو گروهان از گردان ۴ مکانیزه تیپ ۱۶ زرهی در زله زرد شمال شرقی جاده سومار نفت شهر.

- یک گروهان پیاده در زله زرد شمال شرقی جاده سومار نفت شهر.

- گردان ۳۰۵ در چغاحمام.

یگان‌های پشتیبانی:

- یگان‌های فوق با دو گردان توپخانه و یک آتشبار ضد تانک و یک آتشبار ضد هوایی و یک

آتشبار سبک پشتیبانی می‌شوند.

ث- معبر پنجوین، بایوه، مریوان

نیروهای درگیر:

- شش گردان احتیاط از تیپ ۹۶ احتیاط در پنجوین.

- دو گردان پیاده کوهستانی تیپ ۲۹ در پنجوین.

- چهار گروهان کماندو در پنجوین

- یک گردان تانک در پنجوین، ۲ گردان توپخانه ۱۲۲ م م در پنجوین ۴ گردان گارد مرزی

در پنجوین.

نیروهای تقویت:

- دو گردان نیروی مرزی و دو گردان احتیاط در هانی گرمه.

طرح‌ها و دستورات عملیاتی / ۶۳

- سه گردان احتیاط در سید صادق.
- یک تیپ گارد مرزی در سید صادق.
- یک گردان شناسایی در سید صادق.
- یک تیپ گارد مرزی و یک گردان احتیاط و یک آتشبار سبک در چناره

یگان‌های پشتیبانی:

یگان‌های فوق با ۸ گردان احتیاط و دو گردان گارد مرزی و پنج گروهان کماندو و یک گردان توپخانه پشتیبانی می‌شوند (مستقر در سلیمانیه).

ج- حاج عمران، پیرانشهر

نیروهای درگیر:

- دو گردان احتیاط و یک تیپ گارد مرزی در حاج عمران.
- یک گردان گارد مرزی در سیدکان.

نیروهای تقویت:

- سه گردان احتیاط و دو گردان مستقل گارد مرزی در رواندوز.

یگان‌های پشتیبانی:

- یگان‌های فوق با ۱۲ گردان احتیاط مستقر در اربیل پشتیبانی می‌شوند.

۲- عناصر اصلی اخبار و سایر نیازمندی‌ها

الف- عناصر اصلی اخبار

(۱) آیا دشمن قبل از ساعت (س) روز (ر) اقدام به تک خواهد نمود، اگر چنین است، کجا؟
کی؟ و با چه استعدادی؟ توجه مخصوص به سمت تک اصلی به محور قصر شیرین، امام حسن، گیلانغرب بشود.

- (۲) آیا دشمن قبل از اجرای تک خودی نیروهای خود را در مواضع فعلی تقویت خواهد کرد، اگر چنین است چه وقت؟ کجا؟ و با چه نیرویی؟
- (۳) آیا متجاوز به پدافند در مواضع فعلی ادامه می‌دهد؟ اگر چنین است آیا زمین را آرایش می‌دهد؟ و با چه استعدادی؟ توجه مخصوص به محل‌ها و فعالیت‌های احتیاط.

ب- سایر نیازمندی‌ها

- (۱) آیا عشایر ناراضی و مخالف رژیم فعلی و ضد انقلابیون ایران و عشایر عراق هم‌زمان با فعالیت‌های دشمن با عملیات خود دشمن را پشتیبانی و به عملیات چریکی و ایذایی به نفع او اقدام خواهند نمود، اگر چنین است کی؟ کجا؟ و با چه استعدادی؟
- (۲) هرگونه فعالیت دشمن در زمینه عملیات مهندسی (پل زنی، جاده سازی) در مناطق مجاور صحنه عملیات و تنگ‌ها و راه‌های فرعی که دسترسی بر معابر اصلی را تسهیل می‌نمایند مورد توجه مخصوص می‌باشد.
- (۳) آیا متجاوز عوامل شیمیایی و یا میکروبی و رادیولوژیکی را در عملیات به کار خواهد برد اگر چنین است چه عواملی؟ چه وقت؟ چگونه؟ و در چه منطقه‌ای؟
- (۴) وسایل مخابراتی و فرستنده‌های متجاوز در کجا مستقر گردیده و مشخصات عملیاتی آنها چیست؟
- (۵) فرود یگان‌های هوانیروز دشمن در مناطق عقب جبهه کنونی.
- (۶) کمک‌های خارجی از نظر پرسنل، تجهیزات، جنگ افزار و مهمات.

۳- وظایف جمع‌آوری اطلاعات

الف- دستور به یگان‌های تابعه

(۱) لشکر ۸۱ زرهی:

(الف) به محض دریافت گزارش شود:

- (۱) یگان‌های تشخیص داده شده دشمن را در منطقه گزارش نمایید.
- (۲) هرگونه حرکات دشمن را در معابر مشروحه زیر:
- ((الف)) باویسی، گردنو (ومیان قبی)، سرپل ذهاب.
- ((ب)) خسروی، قصر شیرین سرپل ذهاب.
- ((پ)) خسروی، قصر شیرین امام حسن، گیلانغرب.
- ((ت)) تنگاب یا خان لیلی، امام حسن، گیلانغرب.
- ((ث)) نفت شهر، سومار، گیلانغرب.
- ((ج)) مندلی، سومار، کله جوب، زرنه.
- ((چ)) تپه بازگان، سومار، کله جوب.
- ((ح)) هلاله، میمک، سرنی، صالح آباد، ایلام.
- ((خ)) شور شیرین، سرنی، صالح آباد، ایلام.
- ((د)) مهران، کنجانچم، صالح آباد، ایلام.
- (۳) مواضع توپخانه دشمن در منطقه دشت زهاب، شمال غرب قراویز، مشرق قصر شیرین، منطقه امام حسن و گیلانغرب- خان لیلی- نفت شهر- سومار- ارتفاعات میمک، مهران.
- (۴) یگان‌های تازه وارد دشمن به منطقه.
- (۵) حرکات دشمن از غرب به طرف شرق به ویژه در محور امام حسن، گیلانغرب و مندلی، سومار کله جوب، زرنه.
- (۶) تمام فعالیت‌های گشت زنی دشمن در امتداد خط تماس فعلی.
- (۷) هرگونه فعالیت هوایی دشمن.
- (۸) محل پاسگاه‌های فرماندهی و تاسیسات تدارکاتی و تخلیه دشمن در شرق و غرب ارتفاعات مرزی از باویسی تا مهران
- (۹) هرگونه فعالیت مهندسی در میداین مین در جلو.
- (۱۰) تهیه مواضع ضد تانک در:
- ((الف)) باغ‌کوه، سلمانه، تق تق، شورالدره، تپه کوه، بیشگان.

((ب)) قراویز، منطقه نصر آباد حاتم.

((پ)) منطقه امام حسن، ارتفاعات کمکو.

((ت)) منطقه نفت شهر، سومار.

((ث)) منطقه ارتفاعات میمک.

((ج)) ارتفاعات منطقه گنجانچم.

((۱۱)) تهیه مواضع دفاعی و موانع به خصوص در ارتفاعات آقداغ زینل الکش - میمک.

((۱۲)) محل و نوع فعالیت‌های توپخانه در شرق و غرب ارتفاعات رزمی از شمال (باویسی)

تا جنوب (مهران)

((۱۳)) محل مواضع اشغال نشده توپخانه در شرق و غرب ارتفاع مرزی از باویسی در شمال

تا رضا آباد مهران در جنوب.

((۱۴)) محل و آرایش گردان‌های مقدم پیاده کوهستانی.

((۱۵)) تهیه مواضع دفاعی در خطوط تماس فعلی و ارتفاعات مرزی (پشت مواضع کنونی)

((۱۶)) تمام مواضع تهیه شده دشمن در

((الف)) محور میدان، باویسی، سرپل ذهاب.

((ب)) محور خسروی، قصر شیرین، گیلانغرب.

((پ)) محور زین الکش، خان لیلی، سه راهی امام حسن.

((ث)) هلاله، میمک، تنگ بیچار، سرنی.

((۱۷)) حرکت عده‌های دشمن به طرف خط تماس فعلی.

((۱۸)) ازدیاد عبور و مرور خودروها به طرف قراویز - امام حسن - سومار - میمک و

کنجانچم.

((۱۹)) یگان‌های جدید دشمن در منطقه.

((۲۰)) ازدیاد پاسگاه‌های فرماندهی و تاسیسات تدارکاتی در جنوب ارتفاعات مرزی از

بایسی در شمال تا رضا آباد مهران در جنوب.

طرح‌ها و دستورات عملیاتی / ۶۷

((۲۱)) ازدیاد پاسگاه‌های فرماندهی و تاسیسات تدارکاتی در حد فاصل خط تماس فعلی تا

ارتفاعات مرزی.

((۲۲)) پخش مواد دودانگیز به وسیله هواپیما، گلوله‌های دود انگیز خمپاره و یا نارنجک.

((۲۳)) هرگونه مسمومیت‌های شدید پرسنل و مرگ و میرهای غیر عادی به ویژه پس از

استعمال گلوله‌های دودانگیز بر روی مواضع بوسیله دشمن.

((۲۴)) عبور و مرور عشایر بومی در اطراف یگان‌های خودی توجه مخصوص به منطقه

ذهاب و گیلانغرب.

((۲۵)) تردد افراد محلی به طرف مناطق تحت اشغال دشمن.

((۲۶)) مشاهده افراد و گروه‌های مسلح غیر مجاز در منطقه.

(۲) ل ۶۴ پیاده ارومیه:

(الف) یگان‌های تشخیص داده شده دشمن را در منطقه گزارش نمایید:

(ب) هرگونه حرکات دشمن را در معابر مشروحه زیر:

((۱)) رواندوز، حاجی عمران، پیرانشهر.

((۲)) پل کلته سردشت، گردنه زمزیران، مهاباد.

((۳)) کلاشین، اشنویه، قاسملو، بالانج.

(پ) مواضع توپخانه دشمن در منطقه حاجی عمران، ارتفاعات کلاشین اشنویه.

(ت) یگان‌های تازه وارد دشمن به منطقه.

(ث) هرگونه حرکات دشمن از غرب به شرق به ویژه در محور حاجی عمران، پیرانشهر.

(ج) تمام فعالیت‌های گشت‌زنی دشمن در امتداد خط تماس فعلی.

(چ) هرگونه فعالیت هوایی دشمن.

(ح) محل پاسگاه‌ها و فرماندهی و تاسیسات تدارکاتی و تخلیه دشمن در شرق و غرب

ارتفاعات مرزی.

(خ) هرگونه فعالیت مهندسی در میدادین مین در جلو.

(د) تهیه مواضع ضدتانک در:

((۱)) حاجی عمران، ارتفاعات کلاشین.

(ذ) تهیه مواضع دفاعی و مدافع به خصوص در ارتفاعات حاجی عمران، کلاشین.

(ر) محل و نوع فعالیت‌های توپخانه در شرق و غرب ارتفاعات مرزی از شمال حاجی عمران تا

جنوب کلاشین در محور اشنویه.

(ز) محل مواضع اشغال نشده توپخانه در شرق و غرب ارتفاعات مرزی منطقه مربوطه.

(ژ) محل و آرایش گردان‌های مقدم پیاده کوهستانی.

(س) تهیه مواضع دفاعی در خط تماس فعلی.

(ش) ازدیاد عبور و مرور خودروهای به طرف حاجی عمران.

(ص) پخش مواد دودانگیز به وسیله هواپیما و گلوله‌های دود انگیز توپ، خمپاره یا نارنجک.

(ط) هرگونه مسمومیت‌های شدید پرسنل و مرگ و میرهای غیر عادی به ویژه پس از

استعمال گلوله‌های دودانگیز بر روی مواضع به وسیله دشمن.

(ظ) عبور مرور عشایر بومی در اطراف یگان‌های خودی توجه مخصوص به منطقه حاجی

عمران پیرانشهر.

(ع) تردد افراد محلی به طرف مناطق تحت اشغال دشمن.

(غ) مشاهده افراد گروه‌های مسلح غیر مجاز در منطقه.

(۳) ل ۲۸ پیاده سندج:

(الف) یگان‌های تشخیص داده شده دشمن را در منطقه گزارش نمایید.

(ب) هرگونه حرکات دشمن را در معابر مشروحه زیر:

((۱)) قلعه دیزه، سردشت، بانه.

((۲)) پنجوین، بایوه، مریوان.

((۳)) پنجوین، هنگ ژال، بانه.

(پ) مواضع توپخانه دشمن در منطقه قلعه دیزه، سردشت، بانه.

(ت) یگان‌های تازه وارد دشمن به منطقه.

(ث) هرگونه حرکات دشمن از غرب به شرق به ویژه در محور پنجوین، بایوه، مریوان.

- (ج) تمام فعالیت‌های و گشت زنی دشمن در امتداد خط تماس فعلی.
- (چ) هرگونه فعالیت هوایی دشمن.
- (ح) محل پاسگاه‌های فرماندهی و تاسیسات تدارکاتی و تخلیه دشمن در شرق و غرب ارتفاعات مرزی از قلعه دیزه، سردشت، بانه تا پنجوین، بایوه، مریوان.
- (خ) هرگونه فعالیت مهندسی در میادین مین در جلو.
- (د) تهیه مواضع ضد تانک در:
- ((۱)) قلعه دیزه، بایوه، هنگ ژال.
- (ذ) تهیه مواضع دفاعی و مدافع به خصوص در ارتفاعات باویه، باشماق، مریوان.
- (ر) محل و نوع فعالیت‌های توپخانه در شرق و غرب ارتفاعات مرزی.
- (ز) محل مواضع اشغال نشده در شرق و غرب ارتفاعات مرزی منطقه مربوطه.
- (ژ) محل و آرایش گردان‌های مقدم پیاده کوهستانی.
- (س) تهیه مواضع دفاعی در خط تماس فعلی.
- (ش) ازدیاد عبور و مرور خودروها به طرف سردشت، بایوه، باشماق، مریوان، هنگ ژال.
- (ص) پخش مواد دودانگیز به وسیله هواپیما و گلوله‌های دودانگیز توپ، خمپاره، نارنجک.
- (ض) هرگونه مسمومیت‌های شدید پرسنل و مرگ و میرهای غیرعادی به ویژه پس از استعمال گلوله‌های دودانگیز روی مواضع دشمن.
- (ط) عبور و مرور عشاير بومی در اطراف یگان‌های خودی توجه مخصوص به منطقه مریوان.
- (ظ) تردد افراد محلی به طرف مناطق تحت اشغال دشمن.
- (غ) مشاهده افراد و گروه‌های مسلح غیرمجاز در منطقه.
- (۴) تی ۵۸ ذوالفقار:
- (الف) یگان‌های تشخیص داده شده دشمن را در منطقه گزارش نمایید.
- (ب) هرگونه حرکات دشمن را در معابر مشروحه زیر:
- ((۱)) خانقین، مندربه، خسروی، قصر شیرین، سه راهی گیلانغرب، امام حسن.

- (پ) مواضع توپخانه دشمن در منطقه منذریه، خسروی، قصر شیرین.
- (ت) یگان‌های تازه وارد دشمن به منطقه.
- (ث) هرگونه حرکات دشمن از غرب به شرق.
- (ج) تمام فعالیت‌های و گشت زنی در امتداد خط تماس.
- (چ) هرگونه فعالیت‌های هوایی دشمن.
- (ح) محل پاسگاه‌های پست فرماندهی و تاسیسات تدارکاتی و تخلیه دشمن در شرق و غرب ارتفاعات مرزی.
- (خ) هرگونه فعالیت‌های مهندسی در میادین مین در جلو.
- (د) تهیه مواضع ضدتانک در:
- ((۱)) خانقین، منذریه، خسروی، گیلانغرب.
- (ذ) تهیه مواضع دفاعی و موانع به خصوص در ارتفاعات معبر مربوطه.
- (ر) محل و نوع فعالیت‌های توپخانه در شرق و غرب ارتفاعات مرزی.
- (ز) محل مواضع اشغال نشده توپخانه در ارتفاعات مرزی منطقه مربوطه.
- (س) محل و آرایش یگان‌های مقدم.
- (ش) تهیه مواضع دفاعی در خط تماس فعلی.
- (ص) ازدیاد عبور و مرور خودروها به طرف امام حسن.
- (ط) پخش مواد دودانگیز به وسیله هواپیما و گلوله‌های توپ و خمپاره و نارنجک.
- (ظ) هرگونه مسمومیت‌های شدید پرسنل و مرگ و میرهای غیرعادی به ویژه پس از استعمال گلوله‌های دودانگیز بر روی مواضع به وسیله دشمن.
- (ع) عبور و مرور عشایر بومی در اطراف یگان‌های خودی.
- (غ) تردد افراد محلی به طرف مناطق تحت اشغال دشمن.
- (ف) مشاهده افراد و گروه‌های مسلح مجاز در منطقه.

- (۵) ناحیه ۰۵ ژاندارمری کرمانشاه- اخبار زیر را به محض دریافت گزارش نمایید.^۱
- (الف) هرگونه حرکات دشمن در معابر مندرج در منطقه ل ۸۱ و تی ۵۸ ذوالفقار.
- (ب) یگان‌های تازه وارد دشمن به منطقه.
- (پ) حرکات دشمن را به طرف شرق توجه مخصوص به محور امام حسن، گیلانغرب و مندلی، سومار، زرنه.
- (ت) تمام فعالیت مهندسی در میادین مین در جلو.
- (ث) تمام فعالیت‌های گشت زنی دشمن در امتداد خط تماس فعلی.
- (ج) تهیه مواضع دفاعی ضدتانک در مناطق مندرج در مناطق ل ۸۱ و تی ۵۸ ذوالفقار.
- (چ) محل و آرایش گردان‌های مقدم.
- (ح) تهیه مواضع دفاعی در خطوط تماس فعلی و ارتفاعات مرزی (پشت خط تماس کنونی).
- (خ) تمام مواضع به خصوص در معابر مندرج در مناطق ل ۸۱ و تی ۵۸ ذوالفقار.
- (د) ازدیاد عبور و مرور خودروها به طرف قراویز، امام حسن، سومار، میمک، کنجان‌چم.
- (ذ) واحدهای جدید دشمن را در منطقه باغکوه، قراویز، قصر شیرین، امام حسن، سومار، میمک، گنجان‌چم.
- (ر) هرگونه مسمومیت‌های شدید پرسنل و مرگ و میرهای غیرعادی به ویژه پس از استعمال گلوله‌های دودانگیز بر روی مواضع نیروهای خودی.
- (ز) عبور و مرور عشایر و افراد محلی به طرف مناطق تحت اشغال دشمن.
- (ژ) مشاهده افراد و گروه‌های مسلح غیرمجاز در منطقه.
- (س) تردد مشکوک افراد محلی و بومی را به ویژه در ارتفاعات شمال محور اسلام‌آباد- سرپل ذهاب.

(۶) سپاه پاسداران - اخبار زیر را به محض دریافت گزارش نمایید.

(الف) یگان‌های تشخیص داده شده دشمن در منطقه.

(ب) هرگونه حرکات دشمن را در معابر مندرج در مناطق ل ۸۱ تی ۵۸ ل ۲۸.

(پ) یگان‌های تازه وارد به منطقه.

(ت) حرکات دشمن را به طرف شرق توجه مخصوص به محور امام حسن، گیلانغرب، مندلی،

سومار کله خوب.

(ث) تمام فعالیت‌های گشت زنی دشمن را در امتداد خط تماس فعلی.

(ج) هرگونه فعالیت هوایی دشمن در منطقه.

(چ) تهیه مواضع ضد تانک در مناطق مندرج در مناطق ل ۸۱ تی ۵۸ ل ۲۸.

(ح) هرگونه فعالیت مهندسی در میادین مین.

(خ) محل آرایش گردان‌های مقدم دشمن.

(د) تهیه مواضع دفاعی در خطوط تماس فعلی و ارتفاعات مرزی (پشت مواضع کنونی دشمن)

(ذ) تمام مواضع به خصوص در معابر مندرج در مناطق ل ۸۱، تی ۵۸، ل ۲۸.

(ر) حرکت عده‌های دشمن به طرف خط تماس فعلی.

(ز) ازدیاد عبور و مرور خودروهای دشمن به طرف قراویز، امام حسن، سومار، میمک، کنجانچم.

(ژ) واحدهای جدید دشمن در منطقه باغکوه، قراویز، قصر شیرین، امام حسن، سومار، میمک و

کنجانچم.

(س) پخش مواد دودانگیز به وسیله هواپیما و گلوله‌های دودانگیز توپ، خمپاره و نارنجک.

(ش) هرگونه مسمومیت‌های شدید و مرگ و میرهای غیرعادی به ویژه پس از استعمال

گلوله‌های دودانگیز بر روی مواضع نیروی خودی.

(ص) عبور و مرور عشایر بومی و افراد محلی در منطقه به طرف مناطق تحت اشغال دشمن.

(ض) مشاهده افراد و گروه‌های مسلح غیرمجاز در منطقه.

(ط) تردد مشکوک افراد محلی و بومی به خصوص در ارتفاعات.

(۷) پایگاه هوانیروز کرمانشاه - اخبار زیر را به محض دریافت گزارش نمایید.

(الف) یگان‌های تشخیص داده شده دشمن در منطقه.

(ب) هرگونه حرکات دشمن در معابر مندرج در مناطق ل ۸۱، ل ۲۸، تی ۵۸ ذوالفقار.

(پ) مواضع توپخانه دشمن در منطقه دشت ذهاب، شمال غرب قراویز، شرق قصر شیرین، منطقه امام حسن، گیلانغرب، خان لیلی، نفت شهر، سومار پشت ارتفاعات میمک مهران (کنجانچم).

(ت) حرکات دشمن به طرف شرق توجه و به خصوص به محور امام حسن، گیلانغرب مندلی، سومار کله جوب.

(ث) هرگونه فعالیت هوایی دشمن.

(ج) محل و نوع فعالیت‌های توپخانه دشمن در غرب ارتفاعات مرزی از باویسی در شمال تا رضا

آباد مهران در جنوب.

(چ) ازدیاد پاسگاه‌های فرماندهی و تاسیسات تدارکاتی دشمن در حد فاصل خط تماس فعلی تا

ارتفاعات مرزی از شمال الی جنوب منطقه عملیات.

(۸) به گروه مشترک جنگ‌های نامنظم- اخبار زیر به محض دریافت گزارش نمایید.

(الف) هرگونه حرکات دشمن را در معابر مندرج در مناطق ل ۸۱، تی ۵۸ ذوالفقار.

(ب) تمام فعالیت‌های گشت زنی دشمن در امتداد خط تماس فعلی.

(پ) تهیه مواضع ضدتانک در مناطق مندرج در مناطق ل ۸۱، تی ۵۸ ذوالفقار.

(ت) تمام مواضع به خصوص در معابر مندرج در مناطق.

(ث) هرگونه مسمومیت‌های شدید پرسنل و مرگ و میرهای غیر عادی به ویژه پس از استعمال

گلوله‌های دودانگیز بر روی مواضع خودی.

(ج) عبور و مرور عشایر محلی و افراد بومی در اطراف یگان‌های خودی و حرکت آنان به طرف

مناطق تحت اشغال دشمن.

(چ) تردد مشکوک افراد محلی و بومی به ویژه در ارتفاعات شمال محور اسلام آباد، پل ذهاب.

(۹) درخواست از نزاجا اخبار زیر را به محض دریافت ابلاغ فرمایید.

- (الف) مواضع توپخانه دشمن را در منطقه دشت ذهاب، شمال غرب قراویز، مشرق قصرشیرین، منطقه امام حسن، گیلانغرب، خان لیلی، نفت شهر، سومار، ارتفاعات میمک، مهران (کنجانچم).
- (ب) محل پاسگاه‌های فرماندهی و تاسیسات تدارکاتی و تخلیه دشمن در شرق و غرب ارتفاعات مرزی از باویسی الی مهران.
- (پ) محل و نوع فعالیت‌های توپخانه دشمن در غرب ارتفاعات مرزی از شمال باویسی تا جنوب رضاآباد مهران.
- (ت) محل مواضع اشغال نشده توپخانه در شرق و غرب ارتفاعات مرزی.
- (ث) حرکت عده‌های دشمن به طرف خط تماس فعلی.
- (ج) ازدیاد پاسگاه‌های فرماندهی و تاسیسات تدارکاتی در غرب ارتفاعات مرزی از باویسی تا مهران.
- (۱۰) درخواست از ق، ت دزفول، اخبار زیر را به محض دریافت اعلام فرمایند.
- (الف) هرگونه اطلاعات مربوط به ترتیب نیروی دشمن در منطقه استحقاظی این قرارگاه از اسرای جنگی و یا پناهندگان کسب شده.
- (ب) فعالیت‌های هوایی دشمن.
- (ت) تغییر مکان دشمن به طرف شمال (به طرف منطقه استحقاظی این قرارگاه)

۴- اقدامات مربوط به طرز رفتار با پرسنل، اسناد و مدارک، تجهیزات.

- الف- زندانیان جنگی، پناهندگان برابر روش جاری یگان‌ها سریعاً به قرارگاه لشکر یا تیپ تخلیه گردد.
- ب- اسناد و مدارک و تجهیزات برابر روش جاری پس از بهره‌برداری مقدماتی به رده عقب تخلیه گردد.

۵- اسناد و مدارک و تجهیزات جاری آماد نقشه عمل شود.

الف- نقشه برابر روش جاری آماد و نقشه عمل شود.

ب- عکس‌های هوایی و شناسایی‌های لازم به موقع درخواست تا پس از بررسی واگذار گردد و عکس‌های هوایی تفسیر شده به محض آماده شدن بدون درخواست توزیع می‌شوند.

۶- حفاظت و اطلاعات- برابر روش جاری حفاظت اطلاعات لشکرها

الف- حفاظت مخابرات برابر روش جاری تامین مخابرات عمل شود.

ب- حفاظت اسناد و مدارک برابر روش جاری حفاظت اسناد اقدام گردد.

پ- حفاظت تاسیسات برابر روش جاری از تاسیسات حساس و حیاتی و مهم حفاظت گردد.

۷- گزارشات نوبه‌ای

(۱) خلاصه اطلاعات لشکر و تیپ مستقل ۱۲ ساعت یک بار به کلیه قرارگاه‌ها صادر شود.

(۲) گزارشات منفی هر دو ساعت یک بار ارسال شود.

(۳) گزارشات ضروری به محض دریافت یا مشاهده فرستاده شود.

۸- متفرقه

رسید آگهی شود.

ضمیمه‌ها:

ضمیمه (کالک آخرین گسترش دشمن)

معتبر است افسر اطلاعات قرارگاه مقدم نزاجا در غرب

سرهنگ ۲ سعادت یار

گیرندگان طرح عملیات:

پیوست ت (اداری) به طرح عملیاتی تبوک ۶

نقشه ۱/۲۵۰۰۰۰ منطقه غرب کشور

۱- وضعیت

الف- نیروهای دشمن: به پیوست (الف) مراجعه شود.

ب- نیروهای خودی به طرح عملیاتی تبوک ۶ مراجعه شود.

پ- جدا شده و زیرامر به سازمان رزمی مراجعه شود.

۲- **مأموریت:** قرارگاه مقدم نزاها در ساعت (س) روز (ر) تک نموده بایوه، باشماق، گاری، گاومیشان، قراویز، قاسم آباد، ارتفاعات چرمیان، شیاکوه و زله زرد را تصرف و آماده می‌شود تک را به منظور ترمیم مرز بین‌المللی ادامه دهد.

۳- **کلیات:** این طرح به منظور پشتیبانی لجستیکی یگان‌های نیروی زمینی شرکت کننده در عملیات در منطقه غرب تهیه گردیده است.

پشتیبانی منطقه ۱ در کرمانشاه مستقر و نقاط آمادی طبقات ۱ و ۳ در سرچله و ۱ و ۳ و ۵ را در ششدار ایلام و سه نقطه آماد طبقه ۵ در پادگان سلمان فارسی- ابودر- چهارمله دائر و پشتیبانی یگان‌ها تابعه و تدارک خواهد نمود.

۴- آماد و خدمات

الف- آماد

(۱) طبقه ۱- یگان‌ها ۴۸ ساعت جیره عملیاتی خود را دریافت و در اختیار خواهند داشت، خواربار مصرفی را برای مدت ۱۵ روز قبلاً از نقاط آمادی مربوطه دریافت دارند فاسد شدنی و سایر اقلام طبقه ۱ برابر روش جاری تقسیم به یگان خواهد بود.

(۲) طبقه ۲- یگان‌ها کلیه آماد طبقه ۲ را قبلاً همراه داشته باشند روش درخواست آماد برابر روش جاری می‌باشد.

(۳) طبقه ۳-

(الف) کلیه باک‌ها و گالن‌ها و تانکرهای سوخت قبل از روز (ر) باید پر باشد.

(ب) نیازمندی تانکرهای سوخت را قبلاً به این قرارگاه پشتیبانی منطقه یک گزارش نمایند.

(پ) پشتیبانی منطقه یک و پشتیبانی لشکر ۸۱ نقاط آمادی طبقه ۳ را تشکیل و محل دقیق آن را قبلاً به یگان‌های ذینفع و این قرارگاه اعلام دارند.

(ت) سوخت تحویلی به یگان‌ها در مقابل باک- گالن- تانکر خالی تحویل می‌گردد و نیازی به صدور حواله در این مورد نمی‌باشد.

(ث) آماد طبقه ۳- سوخت هلی کوپتر در حال حاضر در پادگان اسلام آباد و ابوذر و پایگاه هوانیروز مستقر در کرمانشاه تامین می‌گردد ضمناً پشتیبانی منطقه یک سوخت هلی کوپتر به مقدار لازم در تانکر و حلب در بسته پیش بینی و در یک نقطه تمرکز نماید تا بنا به دستور در مناطق مورد نیاز مورد استفاده قرار گیرد.

(ج) فرمانده پایگاه هوانیروز کرمانشاه، حداقل دو نفر سوخت گیر جهت سوخت گیری وسایل پرنده با تجهیزات لازم به آمادگاه ۵۱۱ اعزام نماید.

(۴) طبقه ۴- برابر روش جاری

(۵) طبقه ۵-

(الف) یگان‌ها بار مینا و ذخیره عملیاتی خود را به طور کامل اعم از کالیبر کوچک و کالیبر بزرگ قبل از روز (ر) درخواست و با خودروهایی سازمانی حمل نمایند.

طرح‌ها و دستورات عملیاتی / ۷۹

(ب) نقاط آماد طبقه ۵ پشت منطقه یک در پادگان سلمان فارسی- پادگان ابوذر- چهار مله (بین سه راهی گیلانغرب ورزنه) و ششدار ایلام- تنگ کِنشت هم‌اکنون فعال می‌باشند.

(پ) مهمات موشک دراگون- تاو- مالیوتکا- و خمپاره ۱۲۰م م - گلوله ۱۳۰ م م و با خرج قوی و ۱۷۵ م م و کاتیوشا و ۱۵۵ م م شدید در محدودیت می‌باشد سایر آماد طبقه ۵ محدودیتی نداشته و در عین حال در مصرف مهمات صرفه جویی لازم به عمل آید.

(۶) طبقه ۶- آماد طبقه ۶ وسیله مردم و یاری نهادهای انقلابی تهیه و از طریق آمادگاه ۵۱۱ و سایر نقاط آمادی به یگان‌ها تحویل خواهد شد.

(۷) طبقه ۷- یگان‌ها اقلام آماد طبقه ۷ مورد نیاز خود را همراه خواهند داشت و در صورت نیاز مجدد به اقلام مزبور برابر روش جاری آمادی درخواست خواهند نمود.

(۸) طبقه ۸- هر یگان سهمیه دارویی خود را باید قبلاً همراه داشته باشد و نیازمندی‌های دارویی خود را از نقاط آمادی درخواست نماید.

(۹) طبقه ۹ قطعات یدکی برابر روش جاری و بخش‌نامه‌های صادره همراه داشته باشند اقلام تند مصرف را همیشه در دسترس داشته باشند.

(۱۰) طبقه ۱۰- نیازمندی خود را در صورت ضرورت از این قرارگاه و پشتیبانی منطقه یک درخواست نمایند.

(۱۱) آماد آب

(الف) کلیه تانکرهای سازمانی و قمقمه‌های افراد و گالن‌های آب قبلاً باید پر باشد.

(ب) لشکر ۸۱ با استفاده از گردان مهندسی لشکر نقاط آماد آب مورد نیاز لشکر و یگان‌های زیرامر را تاسیس و ساعت شروع فعالیت و محل دقیق آن را به یگان‌های ذی‌نفع و این قرارگاه گزارش نماید.

(پ) قرص هالوزان به مقدار کافی در دسترس افراد قرار دهند تا هنگام مصرف آب‌های محلی از آن استفاده گردد.

(ت) حتی‌المقدور از مصرف آب‌های جاری و راکد تا مطمئن شدن خودداری نمایید.

(۱۲) آماد نقشه: نقشه مورد نیاز را یگان‌ها قبلاً همراه آورده‌اند در صورت نیاز مجدداً از جانشین عملیات نذاجا در کرمانشاه درخواست نمایند.

ب- ترابری

(۱) یگان‌ها با استفاده از خودروهای سازمانی موجود ترابری پرسنل و وسایل و مهمات خود را انجام داده در صورت نیاز به خودرو از طریق پشتیبانی منطقه یک تامین خواهد شد.

(۲) تعیین آمار راه اصلی

(الف) آمار راه اصلی شماره ۱- کرمانشاه- اسلام آباد- سرچله- ایلام

(ب) آمار راه اصلی شماره ۲- کرمانشاه- گهواره- قلعه شاهین.

پ- خدمات

(۱) خدمات گرمابه‌ای- یگان‌ها حمام‌ها صحرایی خود را همراه داشته باشند و در زمان و مکان مناسب مورد استفاده قرار دهند.

(۲) تعمیر و نگهداری

(الف) یگان‌ها تعمیر و نگهداری سازمانی خود را رأساً انجام خواهند داد.

(ب) پشتیبانی منطقه یک سه نقطه تعمیر و نگهداری در مناطق سرنی پادگان اسلام آباد و پادگان ابوذر دایر که در انجام تعمیرات برابر روش تعمیراتی عمل نماید، ضمناً اکیپ‌های تعمیر و نگهداری اعزامی از مرکز تعمیراتی تهران- کارخانجات بابک و مسجد سلیمان در پادگان اسلام آباد مستقر تا تعمیرات رده ۴ را انجام دهند.

۵- تخلیه و بستری کردن

الف- یگان‌ها وسایل سازمانی بهداری خود را همراه خواهند داشت.

ب- یگان‌ها به محض مشاهده علائم هر نوع بیماری واگیردار مراتب را بلافاصله اعلام که اقدامات لازم به عمل آید. ضمن اینکه در مورد تهیه واکسن پیش‌بینی‌های لازم به عمل آمده است.

پ- تخلیه- بیماران و مجروحین یگان‌های مستقر در محور گیلانغرب- سومار- سرنی- صالح آباد به بیمارستان صحرایی چهار مله و اسلام آباد تخلیه نموده و یگان‌های محور سر پل ذهاب از بیمارستان

مستقر در پادگان ابوذر استفاده نمایند در صورت نیاز بیماران به بیمارستان ۵۲۰ منطقه‌ای واقع در کرمانشاه تخلیه می‌نمایند. ضمناً چنانچه ضرورت ایجاد نماید از تسهیلات بیمارستان‌های غیرنظامی از منطقه که آماده پذیرایی و مداوای بیماران می‌باشند استفاده می‌گردد، حتماً روزانه یک فروند هواپیما در اختیار بیمارستان ۵۲۰ منطقه‌ای می‌باشد که بیماران را از راه هوا به تهران تخلیه نماید.

۶- پرسنل

الف- در طول دوره عملیات خلاصه آمار روزانه پرسنلی تا ساعت ۰۸۰۰ را طوری ارسال دارند که تا ساعت ۱۲۰۰ روز مزبور به این قرارگاه رسیده باشد.

ب- تهیه و جایگزینی

(۱) یگان جایگزینی سازمانی لشکر و جایگزینی پشتیبانی منطقه یک به ترتیب با استعداد موجود ۳۰۰ و ۶۰۰ نفر در گردان‌های جایگزینی هر مرحله پیش‌بینی که بتواند در صورت نیاز با استعداد مزبور یگان‌ها را پشتیبانی و حداقل آمادگی پذیرش پرسنل را از ۲۴ تا ۷۲ ساعت داشته باشند.

(۲) عشایر منطقه غرب (گمجن) کمبود پرسنلی خود را با تماس با سران عشایر تامین و به موقع نیازمندی‌های عشایری را به پایگاه‌ها اصلی (بانسیران - پل ذهاب - مله شوره) اعزام دارید.

توضیح: در صورت تغییر پایگاه‌ها از محل‌های ذکر شده در بالا بدیهی است که عشایر اعزامی در پایگاه جدید تجهیز به جبهه اعزام می‌گردند.

ب- زندانیان جنگی در منطقه پس از بازجویی‌های مقدماتی به نقطه جمع‌آوری زندانیان واقع در کرمانشاه تخلیه و در کنترل دژبان پادگان مرکز خواهند بود سپس به تهران اعزام شوند.

ت- دفن اجساد پرسنلی محلی در گورستان‌های شهدا همان محل انجام خواهد گرفت و جسد پرسنل غیرمحلی بنا به تقاضای بازماندگان آنان به محل‌های درخواستی حمل و دفن خواهند شد.

ث- اجساد آلوده و جامانده - جدا شده را با وسایل ترابری جداگانه به عقب فرستاده شود.

ج- استفاده از اماکن و غذاخوری‌های محلی ممنوع است.

۷- همکاری ارتش و مردم

- الف- کمک‌های مردم و نهادهای انقلابی از ابتدای جنگ تحمیلی عراق با ایران ادامه داشته و مردم بومی شهرستان‌ها و دهکده‌ها همکاری و همگامی لازم را بر علیه دشمن متجاوز با ارتش می‌نمایند.
- ب- روحیه عشایر داوطلب جنگ در منطقه غرب بالاست و با روح سلحشوری که دارند می‌خواهند زمین‌های خود را که در حال حاضر در اشغال ارتش عراق می‌باشد پس گرفته و ارتش مزدور را از خاک ایران بیرون برانند.
- پ- عملیات روانی با پخش اعلامیه- سخن پراکنی رادیویی به وسیله گروه‌های آموزش داده شده بر علیه دشمن متجاوز انجام گیرد.
- ت- تخلیه مداوای اضطراری برای آن دسته از مردم محلی که در نتیجه عملیات صدمه دیده و در صورتیکه در اجرای مأموریت لطمه وارد نیامده خواهد بود.
- ث- عشایر جنگ جو مستقر در منطقه از نظر آمادی از نقاط آماد مستقر در منطقه پشتیبانی خواهند شد.
- ج- پروژه‌های عملیات مردم یاری پیشنهاد را با هم‌آهنگی مقامات محلی برای تصویب به این قرارگاه ارسال دارند.

۸- امور متفرقه

- الف- ضایعات و خساراتی که در اثر عملیات ایجاد می‌گردد بلافاصله به رکن ۴ قرارگاه مقدم گزارش تا نسبت به تامین و جایگزینی آنها از منابع آمادی اقدام گردد.
- ب- خلاصه وضعیت لجستیکی را هر ۴۸ ساعت یکبار به قرارگاه مقدم گزارش نمایید.
- پ- ساعت شروع بکار نقاط آمادی یگان‌ها به این قرارگاه گزارش شود.
- ت- تامین هوایی و زمینی نقاط آمادی را با توجه به اصل تفرقه ضمن تامین کامل برقرار کنید.

۹- فرماندهی و مخابرات^۱

الف- مخابرات

- (۱) پیام‌های مهم را به صورت رمز مخابره نمایید.
- (۲) روش کار مخابراتی برابر دستور کار مخابراتی ضمیمه ۳ دستور عملیاتی
- (۳) از سیستم امربری حداکثر استفاده به عمل آید.

ب- فرماندهی

- (۱) محل استقرار پاسگاه فرماندهی عملیات غرب در کرمانشاه و تغییرات بعدی ابلاغ خواهد شد.
- (۲) محل پاسگاه فرماندهی خود را به موقع به این قرارگاه گزارش نمایید.

ف قرارگاه عملیات غرب- سرهنگ توپخانه ستاد عطاریان

۱- سرتیپ سهرابی : در این طرح از پشتیبانی لشکرهای ۲۸ و ۶۴ نامی برده نشده است.

پیوست ث (مخابرات) به دستور عملیاتی (تبوک ۶)

نقشه ۱/۵۰۰۰۰

ساعت

۱- وضعیت

الف- نیروی دشمن

- (۱) به پیوست الف اطلاعات مراجعه شود.
 - (۲) امکانات دشمن.
- (الف) دشمن قادر است با استراق سمع از پیام‌های مبادله شده به نفع خود بهره‌برداری و با داخل شدن در شبکه‌های رادیویی پیام‌های دروغین جعلی مبادله نماید.
- (ب) دشمن با استفاده از وسایل جنگ‌های الکترونیکی موجود قادر است با پخش پارازیت در شبکه‌های خودی ایجاد اختلال نماید.
- (پ) دشمن با آشنایی کامل به زبان فارسی و علایم مرس مورد استفاده یگان‌های خودی می‌تواند در شبکه‌های بی‌سیم خودی وارد و پیام‌های فریبنده مخابره نماید.
- (ت) دشمن قادر است با نفوذ در منطقه خودی نسبت به قطع مدارات سیمی و یا بمباران ترمینال‌های رادیویی اقدام نماید.

ب- نیروی خودی

- (۱) به کالک عملیات مراجعه شود.
- (۲) از کلیه تسهیلات مخابراتی موجود استفاده نمایید.
- (۳) محل پاسگاه فرماندهی (کرمانشاه) به مختصات
- (۴) هرگونه تغییر پاسگاه فرماندهی اطلاع داده خواهد شد.

پ- زیرامر و جدا شده

۲- مأموریت

استقرار و بهره‌برداری و نگه‌داری یک سیستم ارتباطی مطمئن و مداوم مورد نیاز فرارگاه مقدم نازجا با یگان‌های عمده دیگر به منظور کنترل ارتباطات در سراسر منطقه عملیات در مرحله تک با برخورداری کامل از تأمین ارتباطات.

۳- اجراء

الف- تدبیر عملیات

(۱) برقراری یک سیستم ارتباطی بی سیم و سرویس امربری در عملیات آفندی و به کار بردن سایر سیستم‌ها و در صورت لزوم با در نظر گرفتن تأمین و حفاظت مخابراتی مجاز می‌باشد. تمام وسایل ارتباطی از ساعت ۱۲- س آماده بهره‌برداری باشند.

ب- ل ۲۸ پیاده سنندج

(۱) ارتباط خود را برابر دستور کار مخابرات قرارگاه مقدم نذاجا که طی شماره ۳/۱۰۰-۲۶-۱۱۰۱-۵۹/۱۲/۱۶ ارسال گردیده است برقرار نمایید.
(۲) بقیه وظایف برابر روش جاری.

پ- ل ۶۴ ارومیه

(۱) ارتباط خود را برابر دستور کار مخابرات قرارگاه مقدم نذاجا که طی شماره ۳/۱۰۰-۴۶-۱۱۰۱-۵۹/۱۲/۱۶ ارسال گردیده است برقرار نمایید.

ت- ل ۸۱ زرهی کرمانشاه

(۱) ارتباط خود را برابر دستور کار مخابرات قرارگاه مقدم نذاجا که طی شماره ۳/۱۰۰-۴۶-۱۱۰۱-۵۹/۱۲/۱۶ ارسال گردیده است برقرار نمایید.

ث- تیپ ۵۸ ذوالفقار

(۱) ارتباط خود را برابر دستورات مخابرات قرارگاه مقدم نذاجا که طی شماره ۳/۱۰۰-۴۶-۱۱۰۱-۵۹/۱۲/۱۶ ارسال گردیده است برقرار نمایید.

ج- گروه مشترک جنگ‌های نامنظم

(۱) ارتباط خود را برابر دستورات مخابرات قرارگاه مقدم نذاجا که طی شماره ۳/۱۰۰-۴۶-۱۱۰۱-۵۹/۱۲/۱۶ ارسال گردیده است برقرار نمایید.

(۲) بقیه وظایف برابر روش جاری.

چ- ناحیه ۵ ژاندارمری

- (۱) ارتباط خود را برابر دستورات کار مخابرات قرارگاه مقدم نذاجا که طی شماره ۳/۱۰۰-۴۶-۱۱۰۱-۱۶/۱۲/۵۹ ارسال گردیده است برقرار نمایید.
- (۲) بقیه وظایف برابر روش جاری.

ح- پایگاه هوانیروز کرمانشاه

- (۱) ارتباط خود را برابر دستورات کار مخابرات قرارگاه مقدم نذاجا که طی شماره ۳/۱۰۰-۴۶-۱۱۰۱-۱۶/۱۲/۵۹ ارسال گردیده است برقرار نمایید.
- (۲) بقیه وظایف برابر روش جاری.

خ- سپاه پاسداران

- (۱) ارتباط خود را برابر دستورات کار مخابرات قرارگاه مقدم نذاجا که طی شماره ۳/۱۰۰-۴۶-۱۱۰۱-۱۶/۱۲/۵۹ ارسال گردیده است برقرار نمایید.
- (۲) بقیه وظایف برابر روش جاری.

د- دستورات هماهنگی

- (۱) اولین ساعت تماس ساعت ... و روز خواهد بود.
- (۲) ساعت تعویض فرکانس روز ۰۶۳۰ و شب ۱۹۰۰ می‌باشد.
- (۳) تفرقه وسایل ارتباطی را در زمان استقرار طوری پیش‌بینی نمایید که موجب انهدام آنها در اثر یک خمله هوایی فراهم نگردد.
- (۴) به منظور جلوگیری از قطع ارتباط ناشی از حملات هوایی دشمن حتی‌المقدور پیش‌بینی‌های لازم به عمل آید.
- (۵) در تغییر مکان و تمرکزات اصول اختفا و استتار کامل انجام سکوت رادیویی برابر مفاد دستور کار و ثابت مخابرات رعایت شود.
- (۶) وسایل اغتنامی از دشمن را با پک ویژه مخابرات به قرارگاه مقدم نذاجا ارسال دارید.
- (۷) درخواست نشانی در موقع تماس رادیو تلگرافی و رادیو تلفنی به طور دو طرفه اجباری است.
- (۸) هرگونه اطلاعات و اسناد و مدارک به دست آمده از دشمن را به قرارگاه نذاجا ارسال دارند.
- (۹) شبکه ارتباطی داخلی قرارگاه‌ها و تغییرات را گزارش نمایید.

- (۱۰) وجود پارازیت را برابر دستورالعمل‌های صادره گزارش نمایید.
- (۱۱) نیازمندی‌های عکاس را با استفاده از پرسنل و وسایل موجود دریگان‌ها تامین نمایید.
- (۱۲) تأمین امر بران را برقرار نموده و آنها را به مسیر امربری کاملاً آشنا نمایید.
- (۱۳) سکوت رادیویی و انضباط رادیویی و پیروی کامل از قواعد رادیو تلفنی و تلگرافی را رعایت نمایید.
- (۱۴) زمان استفاده از دستور کار مخابرات روز () خواهد بود.

۴- اداری و لجستیکی

- الف- به پیوست اداری مراجعه شود.
- ب- حق تقدم خودروها در جاده‌ها با خودروهای امربری است.
- پ- پشتیبانی آماده باشید به منظور جبران ضایعات عمده وسایل به ازای هر یک از یگان‌های شرکت کننده در عملیات مقدار بی‌سیم ۱۰۶ و بی‌سیم‌های تحویل شوند.
- ت- آماده باشد تعمیرگاه‌های سیار وسایل مخابراتی را با اعزام ۱ اکیپ تعمیراتی تقویت نمایید.

۵- فرماندهی و مخابرات

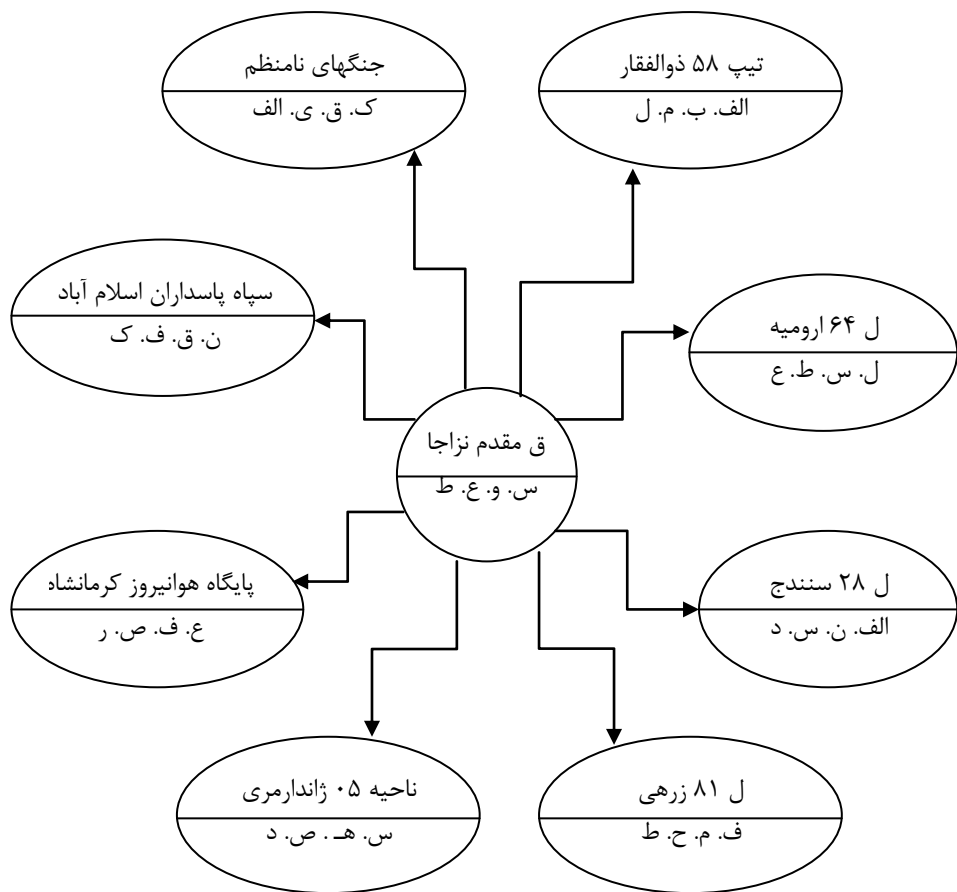
الف- مخابرات

- (۱) فهرست ۸-۱ دستورات کار مخابرات قرارگاه مقدم قابل اجرا است.
- (۲) محل افسر مخابرات در پاسگاه اصلی قرارگاه مقدم نذاجا می‌باشد.

ب- فرماندهی

- (۱) محل پاسگاه فرماندهی قرارگاه مقدم نذاجا در کرمانشاه.
- (۲) یگان‌ها محل پاسگاه خود را گزارش نمایید.

افسر مخابرات قرارگاه مقدم نذاجا در غرب



فرکانس کار

۵۵۰۳ کیلو سیکل	روز	اصلی
۲۲۲۰/۵ کیلو سیکل	شب	
۵۸۸۱ کیلو سیکل	روز	فرعی
۸۸۹۳/۵ کیلو سیکل	شب	

دیاگرام بی‌سیم‌های A.M - قرارگاه مقدم نزاجا در غرب

بسمه تعالی

در دستورات شفاهی تغییری داده نشده است

نسخه ۳ از ۱۰ نسخه
ل ۸۱ زرهی - ۳
قلاجه (۲۰۶۴) قطعه گوآور
۳۰ آبان ماه ۱۳۶۰
الف-ب- ۱۴

طرح عملیاتی کربلا ۷
مدرک:
الف- دستور جزء به جزء شماره ۲۲۰-۱۸-۲۰۱
۶۰/۸/۱۴ ق م نزاجا غرب
ب- نقشه ۱:۲۵۰۰۰ منطقه غرب کشور

سازمان رزمی

تیپ ۱ زرهی

آتشبار ۱۳۰ م م جدیدالتشکیل گد ۳۹۶	قرارگاه و گروهان قرارگاه تیپ
گردان ۳۹۶ خ ک ۱۵۵ م م	گردان ۱۱۹ مکانیزه
آتشبار سوم گد ۳۸۶ ت ۱۷۵ م م خ ک (-) از گروه ۱۱	گردان ۱۲۳ مکانیزه
آتشبار یکم گد ۳۹۲ ت ۲۰۳ م م ک (-) از گروه ۱۱	گردان ۱۹۵ مکانیزه
آتشبار پدافند هوایی (+)	گروهان پیاده مظفر
یک تیم هوانیروز	گردان ۲ نیرو مخصوص (-)
گروهان سوم گد ۴۳۴ مهن (پ م)	گردان ۲۱۷ تانک (-)
دسته جلویی مخابرات از گد ۴۹۵	گردان ۲۲۲ تانک (-)
گروهان یکم گد ۵۰۴ بهداری	گروهان ژاندارمری صالح آباد
گروهان یکم گد ۵۰۵ نگهداری	گروهان ژاندارمری مهران
رسد آماد و ترابری گد ۵۰۶ آماد و ترابری	سه گردان از سپاه پاسداران انقلاب اسلامی ایران
یک دسته دژبان از گروهان دژبان لشکر	آتشبار ۲ گد ۳۰۱ ت ۱۰۵ م م گروه ۴۴
تیم اطلاعات نظامی وابسته به لشکر	آتشبار یکم گد ۳۷۲ کاتیوشا از گروه ۳۳

آتشبار گردان ۳۹۹ ت (-) ۱۳۰ م م ک از گروه ۱۵۵^۱

تیپ ۲ زرهی

قرارگاه و گروهان قرارگاه تیپ	گردان ۸۱۱ مکانیزه جدیدالتشکیل
گردان ۸۱۲ مکانیزه جدیدالتشکیل	یک تیم از گد ۲ نیرو مخصوص
گردان ۲۹۰ تانک (-۲)	گردان ۲۱۱ تانک (-)
سه گردان از سپاه پاسداران انقلاب اسلامی ایران	گردان ۲۱۵ تانک (-)
۲ قبضه توپ ۱۰۵ م م	یک گروهان از گردان ۲۲۵ تانک (ام -۴۷) ل ۲۸
آتشبار دوم گد ۳۳۲ ت ۱۳۰ م م ک از گروه ۴۴	یک گروهان از گردان ۲۴۵ تانک (ام -۴۷) ل ۶۴
آتشبار دوم گد ۳۵۰ ت ۱۵۵ م م خ از ل ۲۱ حمزه	گروهان یکم گردان ۲۵۰ چیفتن از ل ۲۱ حمزه
۲ قبضه توپ ۲۰۳ م م خ ک	گروهان دوم گد ۲۹۰ تانک
آتشبار پدافند هوایی	گردان ۲۶۵ سوار زرهی
یک تیم هوانیروز	سه گردان از سپاه پاسداران و بسیج عشایری
گروهان ۲ (-) گد ۴۳۴ مهن (پ م)	قرارگاه گروه ۱۱ توپخانه مراغه
دسته جلویی مخابرات از گد ۴۹۵ مخابرات	آتشبار ۱۰۵ م م ک گد ۳۴۰ ت جدیدالتشکیل
یک دسته از گد ۵۰۴ بهداری	آتشبار یکم گد ۳۷۴ کاتیوشا ۱۲۲ م م از گروه ۴۴
گروهان دوم گد ۵۰۵ نگهداری	آتشبار ۲ گردان ۳۳۱ ت ۱۳۰ م م ک از گروه ۱۱
رسد آماد و ترابری گد ۵۰۶ ترابری	آتشبار ۱۳۰ م م ک گردان ۳۴۰ جدیدالتشکیل
یک دسته دژبان از گروهان دژبان لشکر	آتشبار ۱۳۰ م م ک گردان ۳۷۳ جدیدالتشکیل
تیم اطلاعات نظامی وابسته به لشکر	گردان ۳۱۱ (-) ۱۵۵ م م ک از گروه ۴۴ ت
	آتشبار سوم گد ۳۱۳ ت ۱۵۵ م م ک از ل ۲۱ حمزه

تیپ ۳ زرهی

۱. سرتیپ سهرایی : ۴ قبضه توپ

قرارگاه و گروهان قرارگاه تیپ	گردان ۳۴۰ ت ۱۵۵ م م خ ک
گردان ۱۴۳ مکانیزه	گردان ۳۷۳ (-) ت ۱۵۵ م م خ ک
گردان ۱۸۴ مکانیزه (-)	آتشبار یکم (-) گد ۱۷۵ م م ت خ ک از گروه ۱۱
گردان ۸۱۰ مکانیزه جدیدالتشکیل	آتشبار دوم (-) گد ۳۹۲ ت ۲۰۳ م م ک از گروه ۱۱
آتشبار پدافند هوایی (+)	تیم تعمیر و نگهداری از گد ۵۰۵ نگهداری
یک تیم هوانیروز	گروهان پشتیبانی تی ۵۸ ذوالفقار
گروهان یکم گد ۴۳۴ مهن (پ م)	یک دسته دژبان از گروهان دژبان لشکر ۸۱
۲ گروه مین‌بردار از گروه مهندسی بروجرد	تیم اطلاعاتی نظامی وابسته به لشکر
دسته جلویی مخابرات از گد ۴۹۵	
گروهان ۳ گد ۵۰۴ بهداری	<u>توپخانه لشکری</u>
گروهان ۳ گد ۵۰۵ نگهداری	ارکان و آتشبار ارکان توپخانه لشکری
رسد آماد و ترابری از گد ۵۰۶ ترابری	<u>عده‌های لشکر</u>
یک دسته دژبان از گروهان دژبان لشکر	قرارگاه و گروهان قرارگاه لشکر
تیم اطلاعات نظامی وابسته به لشکر	گردان مالک اشتر
<u>تیپ ۵۸ ذوالفقار</u>	گردان ۳۱۶ پدافند هوایی (-)
قرارگاه و گروهان قرارگاه تیپ	گردان ۴۳۴ مهن (-)
گروهان یکم پیاده تکاور	گردان ۴۹۵ مخ (-)
گردان دوم پیاده تکاور	گروهان دژبان لشکر (-)
گردان سوم پیاده تکاور	گروه اطلاعات نظامی وابسته به لشکر (-)
گردان ۴ پیاده تکاور (-)	<u>فرمانده پشتیبانی لشکر</u>
گردان ۲۸۵ تانک (-) لشکر ۸۱	ارکان و گروهان ارکان پشتیبانی لشکر
گردان ژاندارمری (-)	گردان ۵۰۴ بهداری (-)
سه گردان از سپاه پاسداران و بسیج عشایری	گردان ۵۰۵ نگهداری (-)
آتشبار ۱۰۵ م م ک گد ۳۱۷ جدیدالتشکیل لشکر ۸۱	گردان ۵۰۶ آماد و ترابری (-)
۲ قبضه کاتیوشا ۱۲۲ م م خ ک	گروهان اداری
آتشبار ۱۳۰ م م ک گد ۳۱۷ جدیدالتشکیل لشکر ۸۱	
گردان ۳۱۷ ت ۱۵۵ م م خ ک لشکر ۸۱	
آتشبار ۲ گد ۳۸۶ ت ۲۰۳ م م از گروه ۱۱	
دسته پدافند هوایی (+) لشکر ۸۱	
یک تیم هوانیروز	

گروهان ۱ مهندسی از گد مهن مراغه
یک دسته از گروهان ۲ گد ۴۳۴ مهن لشکر ۸۱
تیم رادیو رله از گد ۴۹۵ مخ لشکر ۸۱
گروهان ۲ (-) از گد ۵۰۴ بهداری لشکر ۸۱

۱- وضعیت

الف- نیروهای دشمن- پیوست الف (اطلاعات)

ب- نیروهای خودی

(۱) نیروی زمینی ارتش جمهوری اسلامی ایران در منطقه شمال غرب و جنوب پدافند نموده و مأموریت دارد در ساعت (س) روز (ر) در منطقه گیلانغرب تک نموده و ارتفاعات چرمیان- شیاکوه را تصرف و تنگ قاسم آباد را تأمین نماید.

(۲) تیپ ۸۴ خرم آباد ضمن انجام عملیات ایدایی و تک‌های محدود به پدافند در منطقه ادامه می‌دهد.

(۳) لشکر ۲۸ سنندج ضمن تأمین محورها و پاک‌سازی منطقه در مناطق مریوان و نوسود پدافند نموده و اجازه هیچ‌گونه رخنه‌ای به دشمن را نداده و آماده می‌شود طرح کربلا ۱۰ را اجرا نماید.

(۴) نیروی هوایی

(الف) پشتیبانی نزدیک هوایی روزانه ۴ سورتی در یک نوبت

(ب) پوشش هوایی در تمام مدت عملیات مقدور می‌باشد.

پ- زیرامر و جدا شده: به سازمان رزمی مراجعه شود.

ت- فرضیات

(۱) تا زمان تک استعداد نیروهای دشمن در منطقه افزایش قابل ملاحظه‌ای نیافته و تغییر عمده‌ای در گسترش آن داده نمی‌شود.

(۲) دشمن قادر به ایجاد رخنه در مناطق پدافندی لشکر نمی‌باشد.

(۳) برتری آتش توپخانه و هوایی در منطقه عملیات با نیروی خودی است.

۲- مأموریت: لشکر ۸۱ زرهی در ساعت (س) روز (ر) تک نموده ارتفاعات چرمیان و شیاکوه را تصرف و تنگ قاسم آباد را تأمین و نیروهای دشمن را در دشت گیلانغرب منهدم نموده و آماده می‌شود بنا به دستور تک را به منظور ترمیم مرز بین‌المللی ادامه دهد.

۳- اجراء :

الف- تدبیر عملیات: پیوست ب (کالک عملیاتی ت)

(۱) مانور: لشکر با ۲ تیپ در خط تیپ ۳ در شمال و تی ۵۸ ذوالفقار در جنوب تک کرده و هدف‌های الف و ب را تصرف می‌نماید تیپ‌های ۱ و ۲ در مناطق مربوطه به پدافند ادامه می‌دهند.

(۲) آتش: پیوست پ (پشتیبانی آتش)

(الف) آتش تهیه به مدت ۳۰ دقیقه از (۱۰-س) طرح‌ریزی و اجراء بنا به دستور خواهد بود تقدم آتش در ابتدا با تیپ ۳ زرهی خواهد بود.

(ب) تقدم پشتیبانی هوایی با تیپ ۵۸ ذوالفقار خواهد بود.

ب- تیپ ۱ زرهی به پدافند در منطقه واگذاری ادامه دهید.

پ- تیپ ۲ زرهی به پدافند در منطقه واگذاری ادامه دهید.

ث- تیپ ۳ زرهی

(۱) تک نموده و هدف (الف) را تصرف و آماده باشید بنا به دستور مرز بین‌المللی را ترمیم نمایید.

(۲) از هرگونه نفوذ احتمالی دشمن در سایر مناطق پدافندی جلوگیری نمایید.

ت- تیپ ۵۸ ذوالفقار

(۱) تک نموده و هدف (ب) را تصرف دشمن را در دشت گیلانغرب منهدم نموده و آماده

باشید بنا به دستور تک را ادامه داده و ارتفاع گمکوه را تصرف و مرز بین‌المللی را ترمیم نمایید.

(۲) از هرگونه نفوذ احتمالی دشمن در سایر مناطق پدافندی واگذاری جلوگیری نمایید.

ج- احتیاط: یگان‌های احتیاط خود را به دستور لشکر به کار ببرید.

چ- دستورات هم‌آهنگی

(۱) این طرح به محض دریافت برای طرح‌ریزی معتبر و بنا به دستور قابل اجراء می‌باشد.

(۲) خط عزمیت برای تک خط تماس می‌باشد.

(۳) تیپ‌هایی که پدافند می‌نمایند با اجرای عملیات ایذایی و تک‌های محلی از جابجایی

دشمن به سایر مناطق جلوگیری نمایند.

(۴) عملیات خود را با تیپ‌های مجاور هم‌آهنگ نمایید.

(۵) ساعت (س) روز (ر) متعاقباً ابلاغ خواهد شد.

(۶) طرح‌های خود را تهیه و جهت تصویب به لشکر ارسال نمایید.

(۷) تیپ‌ها آمادگی کامل خود را برای اجرای مأموریت محوله اعلام کنند.

طرح‌ها و دستورات عملیاتی / ۹۵

(۸) کسری مهمات بار مبنای خود را تأمین و تیپ‌های تکاور برای پنج روز تک به موضع مستحکم درخواست مهمات نمایند.

(۹) اختفای کامل طرح‌ریزی را رعایت نمایید.

(۱۰) شناسایی‌های خود را برای اجرای طرح‌ها کامل نمایید.

(۱۱) در تهیه طرح‌ها هم‌آهنگی‌های لازم با سپاه پاسداران منطقه به عمل آید.

۴- دستورات اداری و لجستیکی: پیوست ت (پشتیبانی خدمات)

۵- فرماندهی و مخابرات

الف- مخابرات- پیوست ت (مخابرات و الکترونیک)

تا قبل از افشای تک سکوت رادیویی رعایت شده و حتی‌المقدور از وسایل با سیم استفاده شود.

ب- فرماندهی

(۱) پاسگاه فرماندهی لشکر در قلاجه و در صورت اعزام گروه فرماندهی به جلو مختصات

آن اعلام خواهد شد.

(۲) محل پاسگاه فرماندهی خود را گزارش نمایید.

ف ل ۸۱ زهی- سرهنگ ستاد اسماعیل سهرابی

رسید اطلاع دهید

پیوست‌ها

الف- اطلاعات

ب- کالک عملیات

پ- پشتیبانی آتش

ت- پشتیبانی خدمات

ث- مخابرات و الکترونیک

بسمه تعالی

پیوست الف (اطلاعات) به طرح عملیاتی کربلا ۷

مدرک نقشه: ۵۰۰۰۰: ۱ منطقه عملیات

۱- خلاصه وضعیت دشمن: به ضمیمه ۱ کالک گسترش مراجعه شود.

۲- عناصر اصلی اخبار و سایر نیازمندی‌های اطلاعاتی

الف- عناصر اصلی اخبار

(۱) آیا دشمن قبل از روز (ر) اقدام به تک خواهد کرد؟ اگر چنین است کی؟ کجا؟ چطور؟ و با چه استعدادی توجه مخصوص به روی معبر قصرشیرین- امام حسن و گیلانغرب بشود؟
(۲) آیا دشمن یگان‌های موجود در مواضع فعلی را تقویت خواهد کرد؟ اگر چنین است کی- از کجا- و با چه استعدادی.

(۳) آیا دشمن تک خود را با پشتیبانی هوایی انجام خواهد داد؟ اگر چنین است با چند سورتی؟

(۴) آیا دشمن از سلاح‌های ش.م.ر استفاده خواهد کرد؟ اگر چنین است کجا- چه وقت- چطور؟

ب- سایر نیازمندی‌های اطلاعاتی:

(۱) آیا دشمن برای به دست آوردن مجدد دیدگاه‌های از دست داده مبادرت به عملیات نفوذی خواهد کرد؟ اگر چنین است کی- کجا- چطور و با چه استعدادی.

(۲) آیا دشمن برای دور زدن ارتفاعات چرمیان مبادرت به پیشروی از طریق چغاحمام و ارتفاعات پشت پلیا خواهد کرد؟ اگر چنین است کی- کجا- چطور و با چه استعدادی.

(۳) آیا دشمن برای دورزدن تنگ قاسم آباد مبادرت به پیشروی از طریق امام حسن و تنگ امام حسن خواهد کرد؟ اگر چنین است کی- چطور و با چه استعدادی.

(۴) آیا دشمن برای نفوذ در مناطق یگان‌های خودی از عوامل ستون پنجم و افراد محلی استفاده خواهد کرد؟ اگر چنین است چه کسانی و با چه استعدادی و تحت چه شرایطی.

(۵) آیا دشمن اقدام به پخش پارازیت‌های رادیویی برای اختلال در شبکه ارتباطی یگان‌های خودی خواهد کرد.

(۶) آیا دشمن در دشت گیلانغرب مبادرت به عملیات هلی‌برن و یا پیاده کردن چترباز خواهد کرد؟

اگیر چنین است کی- کجا- چطور و با چه استعدادی.

۳- وظایف جمع‌آوری

الف- دستورات به یگان‌های تابعه و زیر امر

- (۱) تیپ ۵۸ مستقل تکاور ذوالفقار به محض دریافت گزارش نمایید. گزارشات منفی هر ۲ ساعت یکبار.
 - (الف) فعالیت‌های گشت زنی دشمن در منطقه چرمیان و چغالوند.
 - (ب) فعالیت‌های گشت زنی در منطقه نفتولک و بان سیران.
 - (پ) فعالیت‌های گشت زنی در منطقه شیاکوه.
 - (ت) جابجایی و تغییر مکان نیروهای دشمن در منطقه بان سیران و ارتفاعات پشت پلپیا، توجه مخصوص به محور گیلانغرب- ویژنان بشود.
 - (ث) جابجایی و حرکات دشمن در منطقه چم امام حسن و تنگ قاسم آباد و پشت تنگ کورک.
 - (ج) جابجایی و حرکات دشمن در معبر امام حسن به گور سفید توجه مخصوص به منطقه اوازین و جاده اسفالت بشود.
 - (چ) جابجایی و حرکت به جلوی یگان‌های توپخانه دشمن در منطقه پشت ارتفاعات شیاکوه و چم امام حسن.
 - (ح) جابجایی و حرکت یگان‌های تانک دشمن در منطقه چم امام حسن و قاسم آباد به گورسفید.
 - (خ) فعالیت‌های مهندسی دشمن در مین‌برداری و از بین بردن میادین مین به خصوص در منطقه گورسفید الی اوازین و طرفین جاده اسفالت و منطقه مقابل تنگ حاجیان حدفاصل جاده خاکی تنگ الی بریدگی رودخانه گیلان و تنگ قاسم آباد و پشت تنگ کورک.
 - (د) فعالیت‌های پروازی دشمن در منطقه
 - (ذ) فعالیت‌های چریکی دشمن در منطقه
 - (ر) اجرای ثبت تیرهای توپخانه در منطقه
 - (ز) سکوت رادیویی دشمن با ذکر ساعت شروع و ساعت خاتمه.
 - (ش) شناسایی میادین مین دشمن در منطقه به خصوص مقابل تنگ حاجیان و منطقه بین گورسفید الی اوازین.
 - (س) فعالیت‌های مشکوک که دال بر پیاده کردن نیرو به وسیله هلی‌کوپتر باشد.
 - (ش) هرگونه قرائنی دال بر بکاربردن عوامل ش.م.ر
 - (ص) هویت و استعداد یگان‌های جدید دشمن که وارد منطقه می‌شوند.
- (۲) تیپ ۳ زرهی ابادز: به محض وصول گزارش کنید- گزارشات منفی هر دو ساعت یکبار.

(الف) فعالیت‌های گشت زنی در منطقه ارتفاعات بازی‌دراز - تنگ قاسم آباد و پشت تنگ کورک.
 (ب) جابجایی و تغییر مکان نیروهای دشمن در منطقه توجه مخصوص به محورهای امام حسن بالا به بازی‌دراز و کلانتر به بازی‌دراز.

(پ) حرکت و جابجایی دشمن در منطقه تنگ قاسم آباد.

(ت) حرکت و جابجایی دشمن در منطقه پشت تنگ کورک.

(ث) هرگونه قرائن دال بر فرود چتر باز به خصوص در منطقه دیره.

(ج) هویت و استعداد یگان‌های تقویت کننده دشمن در منطقه توجه مخصوص به منطقه امام حسن بالا و بازی‌دراز.

(چ) هرگونه فعالیت گشت زنی از بازی‌دراز به طرف تنگ قاسم آباد.

(ح) هرگونه فعالیت‌های چریکی و اجرای ثبت تیر توپخانه روی ارتفاعات مشرف به تنگ قاسم آباد.

(خ) فعالیت‌های پروازی در منطقه

(د) جابجایی یگان‌های توپخانه دشمن.

(ذ) سکوت رادیویی دشمن با ذکر ساعت شروع و خاتمه.

(ر) قرائن موجود برای بکار بردن عوامل ش.م.ر.

(ز) دیده بانی و شناسایی محل دقیق سکوه‌های پرتاب موشک‌های زمین به زمین.

(۳) تیپ ۲ زرهی - به محض دریافت گزارش نمایید گزارشات منفی هر ۲ ساعت یکبار.

(الف) فعالیت‌های گشت زنی در منطقه نفتولک.

(ب) جابجایی و تغییر مکان نیروهای دشمن در منطقه نفت شهر و سومار.

(پ) هرگونه فعالیت گشت زنی به طرف زله زرد.

(ت) جابجایی و تغییر مکان نیروهای دشمن از محور سومار - نفت شهر - چغا حمام.

(ج) جابجایی یگان‌های توپخانه دشمن در منطقه زله زرد و هرگونه تقویت در منطقه.

(چ) پرواز هواپیماهای دشمن در منطقه

(ح) فعالیت‌های مشکوک که دال بر پیاده کردن نیرو به وسیله هلی‌کوپتر باشد.

(خ) سکوت رادیویی دشمن با ذکر ساعت شروع و ساعت خاتمه

(د) قرائن موجود برای بکار بردن عوامل ش.م.ر.

(۴) توپخانه لشکری: به محض وصول گزارش کنید. گزارشات منفی را هر دو ساعت یک بار.

(الف) محل استقرار پست‌های دیده بانی دشمن در منطقه به خصوص روی ارتفاعات چرمیان - بان سیران.

(ب) محل استقرار آتشبارهای توپخانه دشمن در منطقه سومار نفت شهر - چغاحمام - امام حسن.

(پ) محل استقرار موشک‌های ضدهوایی دشمن در معبر سومار نفت شهر - چغاحمام -

گیلانغرب - امام حسن.

(ت) محل استقرار پاسگاه‌های فرماندهی دشمن در منطقه.

(ث) فعالیت‌های مین برداری و رفع موانع در سرتاسر منطقه.

(ج) پرواز هواپیماهای دشمن در منطقه.

(چ) هرگونه قرائن و شواهد بکار بردن عوامل ش.م.ر و نحوه پرتاب آنها.

(۵) گروه ۱۱ توپخانه به محض وصول گزارش کنید گزارشات منفی را هر دو ساعت یک بار.

(الف) محل استقرار پست‌های دیده بانی دشمن در منطقه به خصوص روی ارتفاعات بازی‌دراز -

قاسم آباد - امام حسن و پشت تنگ کورک.

(ب) محل استقرار یگان‌های پدافند هوایی دشمن در منطقه.

(پ) محل استقرار موشک‌های ضدهوایی دشمن در منطقه به خصوص در کلانتر و چم امام حسن.

(ت) محل استقرار توپخانه‌های دشمن در سرتاسر منطقه توجه مخصوص روی منطقه چم امام

حسن و کلانتر بشود.

(ج) فعالیت‌های مین برداری و رفع موانع در سرتاسر منطقه به خصوص در منطقه مقابل تنگ

حاجیان، تنگ قاسم آباد معبر گیلانغرب.

(چ) پروازهای هواپیمای دشمن در منطقه.

(ح) هرگونه قرائن و شواهد بکار بردن عوامل ش.م.ر و نحوه پرتاب آنها.

ب- درخواست از قرارگاه‌های رده بالاتر.

(۱) قرارگاه عملیات غرب درخواست می‌شود که به محض وصول اعلام نماید.

(الف) آیا دشمن مبادرت به آفند خواهد کرد؟ اگر چنین است کی - کجا - چطور و با

چه استعدادی.

(ب) آیا دشمن مبادرت به تک هوایی به مناطق عملیاتی و شهرها و آبادی‌های

مسکونی خودی خواهد کرد به خصوص معبر قصرشیرین امام حسن و گیلانغرب.

(پ) پشتیبانی نیروی هوایی دشمن از عملیات زمینی.

- (ت) تغییر مکان یگان‌های عمده دشمن به منظور تقویت یگان‌های در خط به خصوص قصر شیرین- امام حسن- مندلی- نفت خانه- نفت شهر.
- (ث) محل استقرار موشک‌های زمین به زمین اسکادو فراک.
- (ج) جابجایی یگان‌های توپخانه دشمن در منطقه.
- (چ) محل مهمات و سلاح و تجهیزات از مناطق عقب برای یگان‌های در خط
- (ح) فعالیت‌های براندازی و واژگون سازی به خصوص در منطقه سرپل ذهاب- گیلانغرب- ایوان- گوآور.

۴- جابجایی پرسنل و اسناد و مدارک

- الف- زندانیان جنگی: با اسرای جنگی برابر دستورالعمل شماره ۴۳-۱۲-۵۰۶-۶۰/۲/۱۷ عمل شود.
- ب- اسناد و مدارک: برای تخلیه اسناد و مدارک و تجهیزات بدست آمده ضمن اینکه برابر دستورالعمل شماره ۴۴-۱۲-۵۰۶-۶۰/۲/۲۷ عمل می‌شود باید توجه داشت که اسناد و مدارک مهم و تجهیزات فنی و پیچیده را با سریع‌ترین وسیله ممکن برای بهره‌برداری به رکن ۲ لشکر ارسال دارند.

۵- نقشه‌جات و عکس‌های هوایی

- الف- نقشه: برابر روش جاری آماد نقشه بار مبنای نقشه هر یگان بایستی همراه یگان باشد و در صورت نیاز با تعیین اسم و شماره برگ نقشه و تعداد مورد نیاز برابر روش جاری آماد نقشه از رکن ۲ رده عقبه لشکر دریافت نمایند.
- ب- عکس‌های هوایی

- (۱) عکس‌های هوایی مورد نیاز را با هماهنگی افسر ناظر مقدم هوایی تیپ در خواست و با هم‌آهنگی لشکر به دسک هوایی قرارگاه عملیات غرب گزارش کنید.
- (۲) برای شناسایی بصری با هم‌آهنگی افسر ناظر مقدم و رکن ۲ لشکر اقدام نمایند.

۶- حفاظت اطلاعات

- الف- در صورت حمله ناگهانی دشمن، چنانچه زمان برای تخلیه اسناد و مدارک وجود داشته باشد با رعایت اصول تأمینی آنها را تخلیه نمایند و در غیر این صورت نسبت به انهدام آنها در اولین فرصت ممکنه به نحوی اقدام شود که قابل بهره‌برداری نباشد.
- ب- به پرسنل جمعی آموزش داده شود که در صورت دستگیری فقط مجاز به گفتن اسم و شهرت و درجه و شماره خدمتی خود هستند و از افشاء هرگونه اطلاعاتی در مورد یگان‌های خودی قویاً خودداری نمایند.

طرح‌ها و دستورات عملیاتی / ۱۰۱

- ب- مسئله استتار و اختفاء در هر موقع و هر ساعت شبانه روز باید کاملاً رعایت شود.
- ت- حداکثر استفاده از عوامل طبیعی و زمین
- ث- رعایت کامل حفاظت گفتار و اسناد و مدارک
- ج- حداکثر استفاده از کد و رمز و به خصوص امربر برای ارسال پیام‌ها بشود.
- چ- حرکات خودورها و پرسنل به حداقل ممکن برسد.
- ح- جایجایی‌ها و پشتیبانی‌ها حتی‌المقدور در شب و با استفاده از چراغ جنگی و جاده‌هایی که خارج از دید دشمن است انجام پذیرد.
- خ- جلوگیری از پخش نور و ایجاد سر و صدا به خصوص در شب به منظور جلوگیری از کشف مواضع.
- د- ایجاد موانع ابتکاری در اطراف سنگرها و دیدگاه‌ها به منظور جلوگیری از نفوذ دشمن و اعلام خطر.
- ذ- اجرای طرح‌های فریب ابتکاری به منظور کشف میادین مین در منطقه.
- ر- اعزام گشتی‌های شناسایی و گشتی‌های نفوذی به منظور کشف مواضع دشمن و به خصوص دیدگاه‌ها و پاسگاه‌های فرماندهی و میادین مین.
- ز- انهدام اوراق زاید و غیرقابل استفاده و هم‌چنین وسایل و مواد قابل اشتعال.
- ژ- جلوگیری شدید از تردد افراد محلی به مناطق یگان‌ها و دستگیری و اعزام افراد مشکوک به سپاه پاسداران منطقه و گزارش به رکن ۲ لشکر.
- س- رعایت کامل اصول تأمین مخابرات.
- ش- پخش اوراق تبلیغاتی در منطقه دشمن به وسیله توپخانه‌های موجود (۱۰۵ م م)

۷- گزارشات و نحوه ارسال: برابر روش جاری عملیاتی اقدام شود

۸- متفرقه

- الف- کالک گسترش دشمن را روی نقشه ۱:۵۰۰۰۰ عمل نمایید تا محل دقیق دشمن کاملاً روشن گردد.
- ب- از آخرین گسترش نقطه‌ای دشمن که قبلاً ارسال شده است بهره‌برداری نمایید.
- پ- با توجه به اینکه دشمن حالت پدافندی داشته بنابراین اغلب معابر و راه‌های نفوذی به مواضع خود و هم‌چنین مناطق اشغال نشده بین یگان‌های خود را مین‌گذاری کرده است در ضمن کلیه نقاط مین‌گذاری شده شناسایی دقیق گردد. که بتوان آنها را خنثی نمود به میادین مین دشمن در مناطق مشروحه زیر توجه خاص بشود:

- (۱) طرفین جاده اسفالته گورسفید امام حسن
- (۲) جلو مواضع دشمن در حد فاصل گورسفید الی آوازین
- (۳) منطقه مقابل تنگ حاجیان حدفاصل جاده خاکی تنگ حاجیان الی بریدگی رودخانه و مسیری که از تنگ حاجیان به طرف قاسم آباد امتداد دارد.
- (۴) جلو مواضع دشمن در تنگ قاسم آباد و پشت تنگ کورک.
- (۵) جلو مواضع دشمن در ارتفاعات چرمیان و شیاکوه

ت- در گزارشات از نام گذاری و یا بردن اسم نقاط نامشخص روی نقشه خودداری گردد و حتی المقدور نقاط مشخص شده و نام گذاری شده روی نقشه را با مشخصات دقیق و ذکر نام برگ نقشه گزارش نمایند.

ث- هر نوع گشتی که اعزام می گردد پس از مراجعت بایستی به وسیله رکن ۲ تیپ بازجویی و کلیه عملیاتی که انجام داده اند روی نقشه ۱:۵۰۰۰۰ پیاده شود.

ج- کلیه پرسنل همیشه ماسک های ضدگاز را همراه داشته باشند.

چ- برای شناسایی میدین مین می توان از حیوانات چهار پا (قاطر، الاغ، اسب) استفاده نمود.

فرمانده لشکر ۸۱ زرهی: سرهنگ پیاده ستاد اسماعیل سهرابی

ضمایم

۱- کالک گسترش دشمن

گیرندگان

گیرندگان طرح عملیاتی کربلا ۷

بسمه تعالی

پیوست پ (پشتیبانی آتش) به طرح عملیاتی کربلا ۷

مدرک: نقشه ۱:۲۵۰۰۰ و ۱:۵۰۰۰۰ منطقه غرب کشور

۱- وضعیت

الف- نیروهای دشمن

(۱) پیوست الف (اطلاعات) به طرح عملیاتی کربلا ۷

(۲) دشمن می‌تواند یگان‌های مامور اجرای پشتیبانی آتش را با موشک‌های برد متوسط و بلند توپخانه‌های سنگین مورد تک قرار دهد.

(۳) دشمن قادر است با استفاده از امکانات نیروی هوایی خود (با توجه به محدودیت پدافند هوایی) یگان‌های توپخانه خودی را زیر آتش قرار دهد.

ب- نیروی خودی

(۱) نیروی زمینی ارتش جمهوری اسلامی ایران در منطقه شمالغرب و جنوب پدافند نموده و مأموریت دارد در ساعت (س) روز (ر) در منطقه گیلانغرب تک نموده و ارتفاعات چرمیان و شیاکوه را تصرف و تنگ قاسم آباد را تأمین نماید.

(۲) لشکر ۲۸ سندانج ضمن تأمین محورها و پاک‌سازی منطقه در مناطق مریوان و نوسود پدافند نموده و اجازه هیچ‌گونه رخنه‌ای به دشمن نداده و آماده می‌شود طرح کربلا ۱۰ را اجرا نماید.

(۳) تیپ ۸۴ خرم آباد انجام عملیات ایذایی و تک‌های محدود به پدافند در منطقه ادامه می‌دهد.

(۴) پایگاه سوم شکاری عملیات را با برقراری پوشش هوایی و پشتیبانی نزدیک هوایی پشتیبانی می‌نماید.

(۵) پشتیبانی توپخانه صحرائی: نیروی زمینی ارتش جمهوری اسلامی ایران به غیر از یگان‌های توپخانه سازمانی و زیرامر که در سازمان رزمی برای رزم آورده می‌شود هیچ‌گونه امکانات توپخانه صحرائی که بتوان از آن استفاده کرد را ندارد.

(۶) توپخانه دریایی: امکانات استفاده از نیروی زمینی از توپخانه دریایی بسیار محدود است.

پ- زیرامر جدا شده به سازمان رزمی طرح عملیاتی کربلا ۷ مراجعه شود.

۲- مأموریت: توپخانه لشکر ۸۱ زرهی و عناصر پشتیبانی آتش عملیات لشکر را به منظور تحکیم هدف و تأمین خط مرز با اجرای آتش‌های معمولی توپخانه صحرائی و پدافند هوایی و پشتیبانی نزدیک هوایی پشتیبانی می‌کند.

۳- اجراء

الف- تدبیر عملیات

مانور: لشکر ۸۱ زرهی با دو تیپ در خط تیپ ۳ در شمال و تیپ ۵۸ ذوالفقار در جنوب تک نموده هدف‌های (الف-ب) را تصرف می‌نماید، تیپ‌های ۱ و ۲ در مناطق مربوطه به پدافند ادامه می‌دهد.

(۱) آتش

(الف) تقدم آتش‌ها با تیپ ۳ خواهد بود.

(ب) آتش‌های اضافی مورد درخواست تیپ ۵۸ ذوالفقار از منطقه تیپ ۳ اجراء خواهد شد.

(پ) آتش تهیه به مدت (۳۰) دقیقه از (۱۰-س) بنا به درخواست اجراء گردد.

(ت) پشتیبانی نزدیک هوایی با تیپ ۵۸ ذوالفقار خواهد بود.

ب- پشتیبانی توپخانه صحرائی

(۱) کلیات

(الف) یک آتش تهیه از (۱۰-س) به مدت (۳۰) دقیقه پیش‌بینی و بنا به درخواست

اجراء می‌شود.

(ب) تقدم آتش با تیپ ۳ خواهد بود.

(پ) تقدم‌های ضد آتش عبارتند از خمپاره اندازه‌ها و توپخانه‌های دشمن که حرکت یگان‌های

خودی را کند می‌کند.

(۲) سازمان برای رزم.

(الف) تیپ ۱ زرهی

((۱)) آتشبار ۲ گد ۳۰۱ ت ۱۰۵ م م گروه ۴۴

((۲)) آتشبار یکم گد ۳۷۲ م م کاتیوشا گروه ۳۳

((۳)) گردان ۳۹۹ ت (-) ۱۳۰ م م ک گروه ۱۵۵

((۴)) آتشبار ۱۳۰ م م جدیدالتشکیل گد ۳۹۶

((۵)) گردان ۳۹۶ ت ۱۵۵ م م خ ک

((۶)) آتشبار سوم گد ۳۸۶ ت ۱۷۵ م م خ ک (-) گروه ۱۱

((۷)) آتشبار یکم گد ۳۹۲ ت ۲۰۳ م م ک (-) از گروه ۲۱۱

(ب) تیپ ۲ زرهی

((۱)) ۲ قبضه توپ ۱۰۵ م م

((۲)) آتشبار ۲ گد ۳۳۲ ت ۱۳۰ م م ک گروه ۴۴

((۳)) آتشبار دوم گد ۳۵۰ ت ل ۲۱ حمزه

((۴)) ۲ قبضه توپ ۲۰۳ م م خ ک

(پ) تیپ ۳ زرهی

((۱)) قرارگاه گروه ۱۱ توپخانه

((۲)) آتشبار ۱۰۵ م م ک گد ۳۴۰ ت جدیدالتشکیل

((۳)) آتشبار یکم گد ۳۷۴ کاتیوشا ۱۲۲ م م گروه ۴۴

((۴)) آتشبار دوم گد ۳۳۱ ت ۱۳۰ م م ک گروه ۱۱

((۵)) آتشبار ۱۳۰ م م ک گد ۳۴۰ جدیدالتشکیل لشکر ۸۱

((۶)) آتشبار ۱۳۰ م م ک گد ۳۷۳ جدیدالتشکیل لشکر ۸۱

((۷)) گد ۳۱۱ ت (-) ۱۵۵ م م ک گروه ۴۴

((۸)) آتشبار سوم گد ۳۱۳ ت ۱۵۵ م م ک ل ۲۱ حمزه

((۹)) گد ۳۴۰ ت (-) ۱۵۵ م م خ ک

((۱۰)) گد ۳۷۳ ت ۱۵۵ م م خ ک

((۱۱)) آتشبار یکم (-) ۱۷۵ م م خ ک گروه ۱۱

((۱۲)) آتشبار دوم (-) گد ۳۹۲ ت ۲۰۳ م م ک گروه ۱۱

(ت) تیپ ۵۸ ذوالفقار

((۱)) آتشبار ۱۰۵ م م ک گد ۳۱۷ جدیدالتشکیل لشکر ۸۱ زرهی

((۲)) دو قبضه کاتیوشا ۱۲۲ م م خ ک

((۳)) آتشبار ۱۳۰ م م ک گد ۳۱۷ جدیدالتشکیل لشکر ۸۱ زرهی

((۴)) گد ۳۱۷ ت ۱۵۵ م م خ ک

((۵)) آتشبار ۲ گد ۳۸۶ ت ۲۰۳ م م خ ک گروه ۱۱

ت- توپخانه پدافند هوایی: تقدم پدافند هوایی با تاسیسات حیاتی یگان‌های توپخانه پاسگاه فرماندهی و احتیاط و سپس یگان‌های در خط.

ث- دستورات هم‌آهنگی

(۱) مشی عملیاتی ضد آتش فعال خواهد بود.

۴- پشتیبانی خدمات: پیوست ت (پشتیبانی خدمات) به طرح عملیاتی کربلا ۷

۵- فرماندهی و مخابرات

الف- مخابرات پیوست ث (مخابرات و الکترونیک) به طرح عملیاتی کربلا ۷

(۱) دستورات مخابرات مطمئن قبلاً طرح‌ریزی و به محض ابلاغ ساعت (س) منتشر گردد.

(۲) تا قبل از افشای تک سکوت رادیویی رعایت شده و حتی‌المقدور از وسایل باسیم

استفاده گردد.

ب- فرماندهی

(۱) پاسگاه فرماندهی توپخانه لشکر در مختصات (۴۲۸۰۰-۱۵۸۰۰) می‌باشد در صورت

تغییر مکان ابلاغ خواهد شد.

(۲) محل پاسگاه فرماندهی خود را در هر مرحله از عملیات گزارش نمایید.

ف ل ۸۱ زرهی - سرهنگ ستاد اسماعیل سهرابی

بسمه تعالی

پیوست ت پشتیبانی خدمات رزمی به طرح عملیاتی کربلا ۷

مدرک: نقشه ۵۰۰۰۰: ۱ منطقه غرب کشور

۱- کلیات

الف- این پیوست به منظور پشتیبانی خدمات رزمی یگان‌های سازمانی و زیرامر و در کنترل عملیاتی لشکر ۸۱ زرهی (منهای سپاه پاسداران که از طریق پشتیبانی سپاه پاسداران تأمین می‌شود) تهیه گردیده است.
ب- تیپ‌های ۱ و ۲ و ۳ زرهی و یگان‌های زیرامر و در کنترل عملیاتی آنان توسط یگان‌های جلویی پشتیبانی لشکر که در بنه تیپ‌ها مستقر می‌باشند پشتیبانی می‌شوند.

پ- یگان‌های سازمانی تیپ ۵۸ ذوالفقار توسط گردان پشتیبانی تیپ ۵۸ و یگان‌های زیرامر و در کنترل عملیاتی تیپ توسط یگان‌های پشتیبانی لشکر مستقر در بنه تیپ تدارک می‌شوند.

ت- یگان‌های مستقر در محور ملک شاهی توسط نقاط آمادی پشتیبانی منطقه مستقر در ششدار ایلام تدارک می‌شوند.

ث- کلیه نقاط آمادی و تعمیراتی پشتیبانی لشکر و پشتیبانی منطقه ۱ و نقاط آب گردان مهندسی کماکان در محل‌های قبلی خود مستقر بوده و تغییری در محل قبلی آنان داده نشده است.

ج- پشتیبانی منطقه ۱، لشکر ۸۱ زرهی و تیپ ۵۸ ذوالفقار را در این عملیات پشتیبانی می‌نماید.

۲- آماد و خدمات

الف- آماد

(۱) طبقه ۱

(الف) یگان‌ها ۴۸ ساعت جیره عملیاتی خود را دریافت و در اختیار داشته باشند و خواربار مصرفی را برای مدت ۱۵ روز از نقاط آمادی دریافت داشته و آماد مواد فاسد شدنی و سایر اقلام طبقه ۱ را برابر روش جاری انجام می‌گیرد.

(ب) در مدت عملیات جز در موارد اضطراری از جیره طبخی استفاده شود.

(پ) نحوه تقسیم آماد طبقه ۱ تقسیم در نقطه می‌باشد.

(۲) طبقه ۲

برابر روش آمادی

(۳) طبقه ۳

(الف) کلیه خودروها باک پر بوده و کلیه گالن‌های مواد سوختی و تانکرهای سوخت یگان‌ها نیز پر باشند.

(ب) یگان‌های سوخت مورد نیاز خود را برابر روش آمادی از نقاط آمادی مربوطه دریافت می‌نمایند.

(پ) حق تقدم با محور گیلانغرب می‌باشد.

(ت) تهیه سوخت هلی‌کوپترهای برابر روش قبلی انجام خواهد گرفت.

(۴) طبقه ۴

برابر روش آمادی

(۵) طبقه ۵

(الف) یگان‌های مستقر در محورهای سومار گیلانغرب مهمات مورد نیاز خود را از نقطه آماد طبقه پشتیبانی منطقه ۱ مستقر در چهار مله دریافت نمایند یگان‌ها منطقه تیپ ۱ از نقطه آماد طبقه ۵ ششدار تدارک می‌شوند.

(ب) یگان‌های مستقر در سرپل ذهاب مهمات مورد نیاز خود را از نقطه آماد طبقه ۵ پشتیبانی منطقه ۱ مستقر در کناره جاده سگان دریافت نمایند. چنان‌چه مهمات به عللی در نقطه فوق موجود نبود یگان‌های تیپ بایستی مهمات مورد نیاز خود را مستقیماً از گروهان مهمات پادگان سلمان دریافت نمایند.

(پ) بار مینای یگان‌ها دست نخورده باقی می‌ماند و فقط بنا به دستور لشکر مورد استفاده قرار می‌گیرد.

(ت) کمبود آتش بایستی با استفاده از آتشبارهای ۱۰۵ م م و ۲۰۳ م م که فاقد محدودیت در

مهمات می‌باشند جبران شود.

(ث) در مصرف مهمات جنگ افزارهای مشروحه زیر به علت محدودیت زیاد دقت و کنترل لازم

به عمل آید که پس از خاتمه پنج روز عملیات جنگ افزارهای فوق فاقد مهمات نباشند.

((۱)) خمپاره انداز ۶۰ م م

((۲)) خمپاره انداز ۸۱ م م

((۳)) خمپاره انداز ۱۲۰ م م

((۴)) موشک انداز دراگون

((۵)) توپ ۱۳۰ م م

((۶)) توپ ۱۵۵ م م

((۷)) موشک انداز تاو

(۶) طبقه ۶

حذف گردیده

(۷) طبقه ۷

(الف) یگان‌ها کلیه اقلام عمده سازمانی را همراه داشته باشند.

(ب) به علت کمی اقلام عمده کلیه اقلام فوق کنترل شده هستند و یگان‌ها بایستی نیازمندی

خود را به لشکر گزارش نمایند.

(۸) طبقه ۸

(الف) هر یگان سهمیه دارویی خود را همراه داشته باشد و نیازمندی را برابر روش از گردان‌های

بهداری مستقر در محورها درخواست و دریافت نمایند.

(۹) طبقه ۹

(الف) دریافت قطعات یدکی برابر روش آمادی انجام می‌گیرد.

(ب) به علت کمبود قابل ملاحظه‌ای که در آماد انواع قطعات خودروها و توپ‌ها و تانک‌ها وجود دارد

فرماندهان توجه ویژه به نگهداری این اقلام می‌نمایند.

(۱۰) طبقه ۱۰

حذف گردیده است

(۱۱) نقشه

برابر روش جاری

(۱۲) آب

(الف) یگان‌ها آب مورد نیاز خود را از نقاط آب تأمین نمایند.

(ب) قرص تصفیه آب مورد نیاز خود را از گروهان‌های بهداشتی درخواست و دریافت دارند.

(۱۳) اقلام بازیافتی: برابر روش جاری

(۱۴) وسایل اغتنامی: یگان‌ها وسایل اغتنامی خود را در گروهان نگهداری تیپ مربوطه جمع‌آوری و

مراتب را به لشکر اطلاع دهند تا نسبت به تخلیه آنها اقدام گردد.

ب- ترابری

(۱) پل‌های واقع در جاده اصلی دو طرفه و طبقه ۶۰ می‌باشند.

(۲) ترابری یگان‌ها با استفاده از وسایل سازمانی انجام می‌گیرد.

(۳) آماد راه اصلی لشکر عبارتست از کرمانشاه- اسلام آباد- گوآور- قلاجه- ایوان- ایلام.

(۴) عبور و مرور پرسنل و خودورها توسط نقاط کنترل عبور و مرور لشکر مستقر در سه راهی ملاوی - سه راهی گوآور - سه راهی زرنه - سرخه دیزه (پاتاق) کنترل خواهد شد.

پ- خدمات

(۱) خدمات گرمابه‌ای

(الف) یگان‌های مستقر در محور گیلانغرب برابر روش از تسهیلات شهری استفاده می‌نمایند.

(ب) یگان‌های مستقر در سر پل ذهاب از تسهیلات پادگانی استفاده می‌نمایند.

(پ) یگان‌های مستقر در محور سومار و منطقه تیپ ۱ زرهی از حمام‌های پشتیبانی لشکر

مستقر در بنه تیپ‌ها استفاده می‌نمایند.

ت- نگهداری

(۱) تعمیرات خودروهای چرخ‌دار و وسایل مخابراتی برابر روش جاری تعمیراتی انجام می‌گیرد.

(۲) تقدم نگهداری: به ترتیب گردان ۳۱۷ - گردان ۲۸۵ - گردان ۳۴۰ می‌باشند.

(۳) برای انجام تعمیرات رده ۳ توپ‌ها و تانک‌ها و نفربرها مراتب را تلگرافی با ذکر نوع تعمیر مورد

نیاز به لشکر گزارش تا اکیپ اعزام گردد.

۳- تخلیه و بستری کردن

به ضمیمه ۱ پرسنلی این پیوست مراجعه شود.

۴- پرسنل

به ضمیمه پرسنلی این پیوست مراجعه شود.

۵- همکاری ارتش و مردم: حذف گردید.

۶- متفرقه

الف- هیچ‌گونه تغییری در محل نقاط آمادی- تعمیر و نگهداری- بهداری- نقاط آب- حمام که قبل از

صدور این پیوست مستقر بوده‌اند داده نشده است.

ب- یگان‌ها خلاصه وضعیت لجستیکی خود را هر ۴۸ ساعت یکبار گزارش نمایند.

پ- ضایعات و خساراتی که در اثر عملیات ایجاد می‌گردد بلافاصله گزارش شود.

ت- حد عقب لشکر خط فرضی کنگاور- کاکاوند- چناران- کوهدشت سید صالح می‌باشد.

فرمانده لشکر ۸۱ زرهی- سرهنگ ستاد اسماعیل سهرابی

ضمیمه‌ها

ضمیمه ۱ پرسنلی

ضمیمه ۲ کالک تأسیسات لجستیکی

- ۱- طرح فریب جهت عملیات
- ۲- آت ۲۰۳ (-) سر پل تکمیل شده

بسمه تعالی

ضمیمه ۱ (طرح پرسنلی) پیوست ت (طرح اداری) به طرح عملیاتی کربلا ۷ لشکر ۸۱ زرهی

۱- آمار و استعداد

الف- گزارشات مربوط به آمار و یگان‌های عمده و خلاصه وضعیت روزانه را طوری ارسال دارند که ساعت ۰۶۰۰ همان‌روز به ستاد لشکر رسیده باشد و گزارشات عمده پرسنلی را بلافاصله پس از وقوع حادثه به تفکیک درجه و تخصص و رسته را گزارش نمایند.

ب- گزارشات نوبه‌ای هر ۴۸ ساعت یک‌بار تهیه و به رکن یکم لشکر ارسال دارند و افسران را به نام گزارش نمایند.

پ- درخواست

درخواست پرسنلی برای پرسنل حساس آنی و برای سایر پرسنل به طور روزانه با شرح کد و تخصص مربوطه به شرح زیر تهیه و ارسال شود.

(۱) برای افسران با ذکر درجه- رسته تعداد

(۲) برای درجه داران با ذکر تخصص تعداد

(۳) برای افراد فقط با ذکر تعداد

۲- جایگزینی

الف- ظرفیت جایگزینی لشکر به استعداد ۱ گروهان حدود ۴۰۰ نفر خواهد بود.

ب- محل جایگزینی لشکر برابر کالک در رده عقب پیش ل خواهد بود.

پ- توجه افراد به مدت ۷۲ ساعت بین یگان‌ها برابر آمار موجودی تقسیم و توسط پرسنل جایگزینی تا قرارگاه تیپ‌ها بدرقه خواهند شد.

۳- اداره پرسنلی

الف- کلیه روش پرسنلی مربوطه به تعیین مشاغل- ترفیع- تنزیل درجه و نقل و انتقالات و اخراج و غیره برابر قوانین مصوبه و دستورات صادره از نزا و روش جاری عملیاتی لشکر خواهد بود.

ب- یگان‌های رزمی در منطقه لشکر از افراد غیرارثشی با توجه به صلاحیت آنان و بنا به دستور استفاده خواهد شد.

۴- تهیه پرسنل

الف- منظور پر کردن کسور پرسنلی یگان‌های رزمی و پشتیبانی رزمی به طوری که هنگام شروع عملیات بتوان استعداد یگان‌ها را در حد پورسانتاژ موجود رسانید و نیازمندی‌های پرسنلی را برای یک دوره عملیاتی برآورد و یگان‌های رزمی را از نظر پرسنلی تأمین نمود.

(۱) افسران

(الف) دانشجویان دوره مقدماتی رسته‌ای که مشغول طی دوره می‌باشند.

(ب) افسران یگان‌های غیر درگیر نزاجا که از طریق درخواست تأمین خواهد شد.

(پ) استفاده از افسران احتیاط در صورت لزوم

(ت) استفاده از افسران بازنشته که توانایی خدمت در یگان‌های رزمی و پشتیبانی رزمی را

داشته باشند.

(۲) درجه داران

(الف) استفاده از آموزشگاه گروهبانی لشکر که دوره‌های تخصصی را طی نموده‌اند.

(ب) استفاده از درجه‌داران وظیفه و احتیاطی که دوره‌های تخصصی را در مراکز آموزشی طی

نموده‌اند.

(پ) استفاده از درجه داران سایر یگان‌های غیر درگیر نزاجا که بنا به درخواست یگان‌ی در

اختیار آنها گذاشته خواهد شد.

(۳) افراد

(الف) احضار مشمولان عادی و دیپلمه که در مراحل احتیاط می‌باشند (در صورت لزوم)

(ب) استخدام سرباز پیمانی که کسورات را تا حد پورسانتاژ، تأمین نماید.

(پ) مراکز آموزشی لشکر و نزاجا فعال بوده و ماهیانه برابر سهمیه لشکر واگذار و تا ۱۳۰

پرسنل وظیفه و احتیاط برابر درخواست در اختیار گذاشته خواهد شد.

ب- تقدم واگذاری پرسنلی به ترتیب یگان‌های رزمی زیرامر رزمی پشتیبانی رزمی خواهد بود.

۵- زندانیان جنگی

الف- هریک از تیپ‌ها با استفاده از پرسنل دژبان خود مسئول حفظ و نگهداری اداره و تخلیه زندانیان

جنگی به نقاط پذیرش لشکر در کرمانشاه خواهند بود.

ب- تخلیه و تفکیک زندانیان جنگی بعد از بازجویی از نقطه پذیرش لشکر تا نقطه جمع‌آوری نزاچا به عهده لشکر خواهد بود.

پ- مقررات قرارداد ژنو مندرج در فصل ششم آیین نامه انضباطی در مورد زندانیان جنگی بایستی رعایت گردد.

ت- مسئولیت تغذیه و تأمین بهداشت زندانیان جنگی منطقه هر یک از یگان‌ها به عهده همان یگان خواهد بود.

ث- تخلیه زندانیان جنگی از نقطه پذیرش لشکر هر ۲۴ ساعت یک‌بار مگر درباره شخصیت‌های مهم و هم‌چنین در مواردیکه لشکر تخلیه فوری زندانیان جنگی را تشخیص دهد.

ج- زندانیان جنگی به محض دستگیری بر حسب درجه و جنسیت طبقه‌بندی و تفکیک شوند و تا موقع بازجویی اولیه به زندانیان جنگی خوراک- سیگار و سایر نیازمندی‌ها داده نشود مگر برای حفظ سلامتی آنان ضرورت داشته باشد.

ح- بازجویی اولیه به عهده یگان دستگیر کننده و بازجویی‌های بعدی به عهده متخصصین مربوطه در نقطه پذیرش خواهد بود.

خ- لباس زندانیان جنگی لباس مربوط به خودشان خواهد بود و تخلیه زندانیان از نقاط جمع‌آوری زندانیان به سرعت با استفاده از خودروهای تدارکاتی که به عقب برمی‌گردند خواهد بود.

۶- روحیه و خدمات

الف- فرماندهان یگان‌ها از کلیه امکانات موجود که منطبق به روش‌های لشکر باشد به منظور بالا بردن سطح روحیه پرسنل استفاده نمایند.

ب- شعایر ملی و عظمت و شکوهمند انقلاب اسلامی ایران به پرسنل یادآوری گردد.

پ- فعالیت‌های مذهبی از طریق سخنرانی توسط روحانیون منتخب دسای (دایره سیاسی ایدئولوژی) لشکر که به جبهه‌ها اعزام می‌گردند استفاده گردد.

ت- فعالیت‌های بهداشتی که باعث بالا رفتن روحیه می‌شود به حداکثر مورد استفاده قرار گیرد.

ث- اعطای ارشدیت- ترفیع با رعایت مقررات جاری بنا به وضعیت موجود در نظر گرفته می‌شود.

ج- در مورد برطرف نمودن گرفتاری‌های پرسنلی از نظر مرخصی برابر دستور العمل صادره و از نظر فروشگاه‌های سیار و یا هر وسیله دیگر که باعث تقویت روحی می‌گردد فروگذار ننمایید.

طرح‌ها و دستورات عملیاتی / ۱۱۵

ح- اردوگاه استراحت پرسنل در دو منطقه ششدار- سراب نیلوفر تعیین ولی تاکنون به علت کمبود وسایل اردوگاه تاسیس نشده است تا برقراری نقاط فوق یگان‌ها عملاً از پادگان‌های مربوطه استفاده و پرسنل خود را جهت استراحت به نقاط فوق اعزام نمایند.

۷- امور در گذشتگان

الف- تیپ‌های تابعه مسئول در گذشتگان در منطقه مربوطه بوده و با استفاده از دسته‌های اعزامی تشخیص هویت لشکر شهدا را با نام و نشان درجه و آدرس شخص به بیمارستان ۵۲۰ تخلیه نمایند.

ب- کشته شدگان دشمن به طور انفرادی در گورستان مجزا در منطقه تیپ‌ها پس از یادداشت هویت آنان با علامت مشخصی که از بین نرود دفن نمایند.

پ- در گذشتگان غیرنظامی به مقامات صلاحیت دار محلی تحویل گردد.

ت- درگذشتگان لشکر که در کرمانشاه دفن می‌گردند پس از اجرای مراسم تشیع جنازه در باغ فردوس دفن و سایر درگذشتگان جهت تحویل به خانواده‌های آنان که در شهرستان می‌باشند به مرکز تخلیه و تحویل خواهد شد.

۸- تخلیه و بستری کردن

الف- یگان‌ها با استفاده از گروهان امدادی خود پرسنل زخمی را به وسیله آمبولانس به پست امداد گردان تخلیه در پست امداد گردان پس از کمک‌های اولیه آمبولانس و یا هلی‌کوپترهای ۲۱۴ که در اختیار تیپ‌ها قرار گرفته اند به شرح زیر تخلیه می‌گردند.

تی ۱ کلیه مجروحین خود را به بیمارستان رازی ایلام تخلیه می‌نماید.

تی ۲ و تی ۵۸ مجروحین خود را به بیمارستان صحرایی چهارمله تخلیه نمایند.

تیپ ۳ مجروحین خود را به بیمارستان ذهاب تخلیه نمایند.

ب- کلیه مجروحین در بیمارستان‌های فوق پس از مداوا و انجام کمک‌های اولیه آن دسته از مجروحین را که از اورژانس می‌باشند به وسیله هلی‌کوپتر ۲۱۴ به بیمارستان ۵۲۰ منطقه‌ای در کرمانشاه تخلیه می‌نمایند.

ت- بیمارستان ۵۲۰ منطقه پس از معاینات و معالجات جراحی تعدادی از بیماران یگان‌ها را بنا به تشخیص پزشکان بایستی به مرکز اعزام کردند به وسیله هواپیماهای باربری ارتش جمهوری اسلامی ایران سی ۱۳۰ به مرکز تخلیه می‌نمایند.

۹- حفظ انضباط قوانین و مقررات

الف- محل موقت زندانیان جنگی تیپ تعیین و گزارش نمایید.

ب- گمشدگان و فراریان مناطق تیپ که به وسیله ژاندارمری دستگیر شده تحویل دژبان لشکر و به وسیله دژبان به یگان‌های سازمانی بدرقه خواهند شد.

پ- نقاط کنترل عبور و مرور لشکر در محور قصرشیرین کرمانشاه- سه راهی ملاوی- سرخ دیزه می‌باشد در محور اسلام آباد ایلام سه راهی گوآور و سه راهی زرنه

ت- خط گمشدگان لشکر در محور کرند گیلانغرب- ایوان- صالح آباد می‌باشد.

ث- فرماندهان یگان‌ها دستورات لازم و مقتضی در مورد تحکیم مبانی انضباطی و مقررات صادره نظارت کامل به عمل آید.

۱۰- امورات پستی

الف- هر تیپ به وسیله نماینده پستی خود کلیه نامه و امانات پستی از اداره پست و تلگراف تحویل و در ارکان یکم پس از تقسیم و بسته بندی تحویل نماینده یگان‌های تابعه نماید.

ب- کلیه نامه‌های پرسنلی توسط نماینده یگان‌های در خط جمع‌آوری و یک‌جا در مرکز تیپ (رکن یکم) به نماینده تیپ تحویل که پس از جمع‌آوری توسط تیپ به اداره پست و تلگراف تحویل نماید.

۱۱- اداره فرارگاه‌ها

الف- یگان‌ها پاسگاه فرماندهی و طرح تغییر مکان مربوطه را تهیه و گزارش نمایند.

ب- اقدامات لازم به منظور بازنگه‌داشتن خطوط مواصلات جاده‌ها با استفاده از یگان مهندسی و کارگران محلی و مقامات و سازمان‌های کشور جمهوری اسلامی ایران در منطقه هر تیپ به عهده همان تیپ خواهد بود.

ف ل ۸۱ زهری- سرهنگ ستاد اسماعیل سهرابی

پیوست ث (مخابرات) به طرح عملیاتی کربلا ۷

مدرک نقشه ۱:۲۵۰۰۰۰ منطقه غرب

۱- وضعیت

الف- نیروهای دشمن

(۱) به پیوست الف اطلاعات مراجعه شود.

(۲) امکانات دشمن

(الف) دشمن با امکانات و مقدوراتی که دارد می‌تواند مزاحمت‌های رادیویی ایجاد نماید.

(ب) دشمن با پخش پارازیت می‌تواند ارتباط بی‌سیم را مختل نماید.

(پ) دشمن با عوامل خرابکار خود قادر است خطوط باسیم را قطع نموده و استراق سمع نماید.

ب- نیروهای خودی

(۱) یگان‌های شرکت کننده در عملیات به سازمان رزمی طرح کربلا ۷ مراجعه شود.

(۲) تسهیلات مخابراتی

(الف) از کلیه تسهیلات مخابراتی موجود استفاده گردد.

پ- زیرامر و جدا شده. به سازمان رزمی مراجعه شود.

۲- مأموریت: مأموریت عبارت است از استقرار و نگه‌داری و بهره‌برداری مداوم از یک سیستم مطمئن

مخابراتی به منظور نظارت و هدایت مداوم عملیات به وسیله فرماندهی

۳- اجراء

الف- تدبیر عملیاتی: چون لشکر ۸۱ زرهی در عملیات آفندی شرکت می‌نماید وسیله اصلی ارتباط بی‌سیم و

امربر بوده و در صورت لزوم از کلیه وسایل مخابراتی استفاده به عمل می‌آید.

ب- تیپ ۱ زرهی

ارتباط خود را برابر روش جاری دایر نماید.

پ- تیپ ۲ زرهی

ارتباط خود را برابر روش جاری دایر نماید.

ت- تیپ ۳ زرهی

ارتباط خود را برابر روش جاری دایر نماید.

ث- تیپ ۵۸ ذوالفقار

ارتباط خود را برابر روش جاری دایر نماید.

ج- توپخانه لشکری

ارتباط خود را برابر روش جاری دایر نماید.

چ- گردان مخابرات

ارتباط لازم را برابر روش جاری دایر نماید.

ح- دستورات هماهنگی

(۱) دستورات کلی مخابرات

(الف) فعالیت‌های جنگ‌های الکترونیکی دشمن بر روی ارتباطات بی‌سیم را به افسر مخابرات لشکر گزارش نمایند.

(ب) هرگونه وسیله ارتباطی اغتنامی از دشمن را به افسر اطلاعات یگان مربوطه تحویل داده و مراتب را به افسر مخابرات لشکر گزارش نمایند.

(پ) حداکثر استفاده از سرویس امربری به عمل آید.

(۲) وسایل

(الف) مسیر امربران ضمیمه شماره (۱)

(ب) دیاگرام شبکه چند چانلی ضمیمه شماره (۲)

(پ) دیاگرام شبکه بی‌سیم برابر ماده (۱۶-۵۶) دستورات کلی مخابرات لشکر ۸۱ زرهی

۴- دستورات اداری و لجستیکی

الف- به پیوست (ح) اداری مراجعه شود.

ب- خودورهای امربری در جاده‌ها حق تقدم دارند.

پ- پشتیبانی لشکر با اعزام اکیپ‌های تعمیراتی، تعمیرگاه‌های وسایل مخابراتی را تقویت نمایند.

۵- فرماندهی و مخابرات

الف- مخابرات

(۱) فهرست دستورات کار مخابرات (۴-۱) معتبر است.

(۲) فهرست دستورات ثابت مخابرات (۲-۱) معتبر است.

(۳) محل افسر مخابرات در پاسگاه اصلی لشکر می‌باشد.

ب- فرماندهی

(۱) محل پاسگاه فرماندهی لشکر در قلاجه (۲و۴۲-۱۷و۴۶) اسلام آباد غرب است.

(۲) یگان‌ها محل پاسگاه فرماندهی خود را گزارش نمایند.

پ- محور تغییر مکان پاسگاه فرماندهی

ف ل ۸۱ زرهی- سرهنگ ستاد اسماعیل سهرابی

ضمایم:

۱- مسیر امربران.

۲- دیاگرام چند چانلی (رادیورله)

ضمایم:

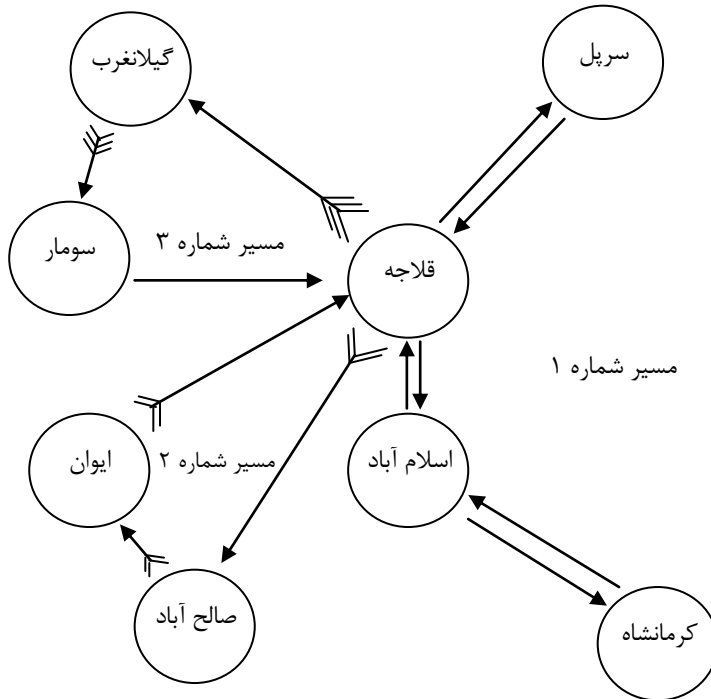
- ۱- مسیر امربران
- ۲- دیگرام چندجانبی (رادپورله)

ضمیمه شماره ۱: - مسیر امربران مربوط به پیوست (ث) مخابرات:

مسیر شماره ۱ - امربری - کرمانشاه، اسلام آباد، قلاجه، سرپل ذهاب و بالعکس.

مسیر شماره ۲ - امربری - قلاجه - صاح آباد، ایوان، قلاجه.

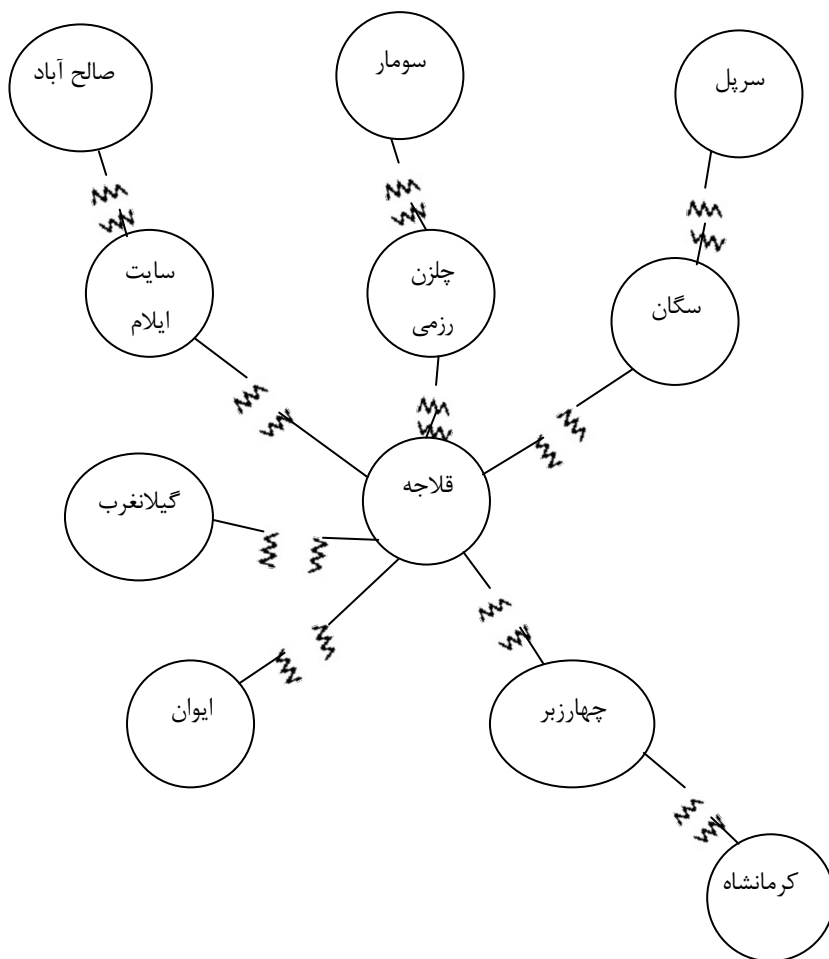
مسیر شماره ۳ - امربری - قلاجه - گیلانغرب، سومار، قلاجه.



ضمیمه شماره ۲: دیاگرام شبکه ارتباطی چندچانلی مربوط به پیوست (ث) مخابرات:

توجه ۱: فرکانس کار شبکه‌های چندچانلی در اختیار گد مخ می‌باشد.

توجه ۲: ارتباط تله تاییی یگان‌ها به صورت تلکس از طریق رادیوپرله انجام می‌گردد.



(بسمه تعالی)

شماره ۲۰۱-۲۸-۴۴-۱۹۲

از: تیپ ۳ زرهی (رکن ۳)

تاریخ: ۱۳۶۰/۹/۱۴

به: ف ل ۸۱ زرهی (رده مقدم)

بازگشت به شماره ۱۳۶۰/۹/۱۲-۴۴۹۲

بدینوسیله ۲ فقره طرح عملیاتی کربلا ۷ به اعلام وصول پ، ت، ۱۸ به شرح زیر پیوست ارسال می‌گردد، مقرر فرمایید ضمن اعلام وصول طرح مورد بحث تصویب آن را ابلاغ فرمایند.

سرپرست تیپ ۳ زرهی: سرهنگ نصر

در ۷ برگ به انضمام یک قطعه کالک

۱- طرح عملیاتی کربلا ۷

در ۴ برگ به انضمام یک قطعه کالک

۲- پیوست اطلاعات

در ۳ برگ به انضمام یک قطعه کالک

۳- پیوست پشتیبانی آتش

در ۸ برگ

۴- پیوست مخابرات

طرح‌ها و دستورات عملیاتی / ۱۲۳

در دستورات شفاهی تغییری داده نشده است

نسخه از نسخه

طرح عملیاتی کربلا ۷

تیپ ۳ زرهی ابوذر (۳)

مدرك: الف- طرح عملیاتی کربلا ۷ به اعلام وصول الف، ب، ۱۴

۱۰ آذرماه ۱۳۶۰

ب- نقشه ۵۰۰۰۰:۱ منطقه غرب کشور ب، ت، ۱۸

سازمان رزمی، پیوست (ح) مراجعه شود

۱- وضعیت

الف- نیروهای دشمن: پیوست الف (اطلاعات)

ب- نیروهای خودی

(۱) لشکر ۸۱ زرهی در ساعت (س) روز (ر) تک نموده ارتفاعات چرمیان و شیاکوه را تصرف و تنگ قاسم آباد را تأمین و نیروهای دشمن را در دشت گیلانغرب منهدم نموده و آماده می‌شود بنابدستور تک را به منظور ترمیم مرز بین‌المللی ادامه دهد.

(۲) تیپ ۵۸ ذوالفقار تک نموده و ارتفاعات چرمیان و شیاکوه را تصرف و دشمن را در دشت گیلانغرب منهدم نموده و آماده باشد بنابدستور تک را ادامه داده و ارتفاع گمکوه را تصرف و مرز بین-المللی را ترمیم نماید.

(۳) گمجن: ضمن تأمین محورها در منطقه مربوطه پدافند نموده و اجازه هیچ‌گونه رخنه‌ای به دشمن نخواهد داد.

(۴) نیروی هوایی

الف- پشتیبانی نزدیک هوایی ۴ سورتی در یک نوبت

ب- پوشش هوایی در تمام مدت عملیات مقدر می‌باشد.

پ- زیرامر و جدا شده

به سازمان رزمی مراجعه شود.

ت- فرضیات

- (۱) تا زمان تک استعداد نیروهای دشمن در منطقه افزایش قابل ملاحظه‌ای نیافته و تغییر عمده‌ای در گسترش آن داده نمی‌شود.
- (۲) دشمن قادر به ایجاد رخنه در مناطق پدافندی لشکر نمی‌باشد.
- (۳) برتری آتش توپخانه و هوایی در منطقه با نیروهای خودی است.

۲- مأموریت

تیپ ۳ زرهی ابوذر در ساعت (س) روز (ر) تک نموده و تنگ قاسم آباد را تصرف و آماده باشد بنابدستور مرز بین‌المللی را ترمیم و از هر گونه نفوذ احتمالی دشمن در سایر مناطق پدافندی جلوگیری به عمل آورده.

۳- اجراء

الف- تدبیر عملیات: پیوست ب (کالک عملیات)

(۱) مانور: تیپ ۳ زرهی با سه گروه رزمی در خط، گروه رزمی امید در شمال گروه رزمی ۲۱۱ در وسط و گروه رزمی ۲۶۵ در جنوب تک نموده و هدف‌های الف، ب، پ، را تصرف می‌نماید و گروه‌های رزمی ۱۸۴، ۲۱۵ و ۲ سپاه در مناطق مربوطه پدافند خود ادامه می‌دهند.

(۲) آتش: پیوست پ ۳ پشتیبانی آتش

(الف) آتش تهیه به مدت سی دقیقه از (۱۰-س) طرح‌ریزی و اجرای آن بنابدستور خواهد بود، تقدم آتش در ابتدا با گروه رزمی ۲۱۱ خواهد بود.

ب- گروه رزمی ۱۸۴

به پدافند در منطقه خود ادامه دهید.

پ- گردان ۱۴۳ پ م

((۱)) گروهان (+) به پدافند در منطقه مربوطه ادامه دهید.

((۲)) گردان (-) را زیرامر گروه رزمی ۲۱۵ قرار دهید.

ت- گروه رزمی ۲ سپاه

به پدافند در منطقه واگذاری خود ادامه دهید.

ث- گروه رزمی ۸۱۱

((۱)) تک نموده و هدف الف را برابر کالک عملیاتی تصرف نمایید و آماده باشید بنابدستور

مرز بین‌المللی را ترمیم نمایید.

((۲)) از هر گونه نفوذ احتمالی دشمن در منطقه پدافندی جلوگیری به عمل آورید.

((۳)) یک گروهان پیاده زیرامر گردان ۲۱۱ قرار دهید.

((۴)) یک گروهان تانک از گردان ۲۱۱ زیرامر گرفته و مواضع سدکننده را اشغال نمایید.

((۵)) یک تیم شکار تانک به استعداد یک دسته از گروه ضربت ابوذر را زیرامر بگیرید.

((۶)) یکدسته تانک از گروهان ۲ گردان ۲۹۰ در مواضع فعلی بکار ببرید.

((۷)) یک گروهان سوار زرهی از گد ۲۶۵ را زیرامر گرفته و پوشش جناح سمت راست را به

عهده بگیرید.

((۸)) یکدسته مهندسی از گروهان ۱ مهندس را زیرامر بگیرید.

د- گروه رزمی ۲۱۱

(۱) تک نموده و هدف ب را برابر کالک عملیاتی تصرف نمایید و دهکده قاسم آباد را تأمین نمایید.

(۲) آماده باشید بنابدستور مرز بین‌المللی را ترمیم نمایید.

(۳) یک گروهان پیاده از گردان ۸۱۱ (امید) را زیرامر بگیرید.

(۴) یک گروهان تانک زیرامر گردان ۸۱۱ (امید) قرار دهید.

(۵) با هم‌آهنگی‌های لازم را در نقطه هماهنگی برابر کالک با تیپ ۵۸ ذوالفقار به عمل آورید.

(۶) یکدسته مهندسی از گروهان ۱ مهندس رزمی زیرامر بگیرید.

ج- گروه رزمی ۲۶۵

(۱) تک نموده و هدف (پ) را برابر کالک عملیاتی تصرف و تنگ کورک را تأمین نمایید.

(۲) آماده باشید بنابدستور مرز بین‌المللی را ترمیم نمایید.

(۳) یک گروهان سوارزرهی زیرامر گروه رزمی ۸۱۱ امید قرار دهید.

(۴) پوشش جناح سمت چپ را به عهده بگیرید.

(۵) یکدسته از گروهان ۲ گد ۲۹۰ تانک را در منطقه مربوطه بکار ببرید.

(۶) یکدسته مهندسی از گروهان ۱ مهندس را زیرامر بگیرید.

چ- گروه رزمی ۲۱۵

(۱) به پدافند خود در منطقه واگذاری ادامه دهید.

(۲) یک گروهان تانک م-۴۷، از گد ۲۴۵ تانک را زیرامر گرفته و در مواضع پدافندی مستقر نمایید.

(۳) یک گروهان به استعداد ۱۵ دستگاه تانک زیرامر گروه رزمی ۱۴۳ قرار دهید.

ح- گروه رزمی ۱۴۳

آماده باشید در منطقه هر یک از یگان‌های در خط وارد عمل شده، آنها را پشتیبانی و یا مأموریت آنها را به عهده بگیرید.

خ- دستورات هماهنگی

(۱) این طرح به محض دریافت برای طرح‌ریزی معتبر و بنابدستور قابل اجرا می‌باشد.

(۲) خط عزیمت برای تک خط تماس می‌باشد.

(۳) گروه‌های رزمی که پدافند می‌نمایند با اجرای عملیات ایذایی و تک‌های محلی از جابجایی دشمن به سایر مناطق جلوگیری نمایند.

(۴) عملیات خود را با گروه‌های رزمی متجاوز هماهنگی نمایید.

(۵) کسر مهمات بار مبنای خود را تأمین و گروه‌های رزمی تک‌ور برای پنج روز تک به مواضع مستحکم در خواست مهمات نمایید.

(۶) ساعت (س) روز (ر) متعاقباً ابلاغ خواهد شد.

(۷) شناسایی‌های خود را برای اجرای طرح‌ها کامل نمایید.

(۸) شناسایی‌ها را با سپاه پاسداران منطقه هم‌آهنگ نمایید.

(۹) عبور از خط خیز فرهاد هماهنگی لازم را با تیپ ۵۸ ذوالفقار به عمل آورید.

۴- دستورات اداری و لجستیکی

۵- دستورات، فرماندهی و مخابرات

الف- مخابرات پیوست ت مخابرات و الکترونیک

تا قبل از افشای تک سکوت رادیویی رعایت شده و حتی‌المقدور از وسایل باسیم استفاده شود.

ب- فرماندهی

(۱) پاسگاه فرماندهی تیپ ۳ گروه فرماندهی در مختصات (۹۸۴۰۰-۷۸۷۰۰) خواهد بود.

(۲) محل پاسگاه فرماندهی خود را گزارش نمایید.

سرپرست تیپ ۳ زرهی - سرهنگ پیاده نصر

رسید اطلاع دهید.

پیوست‌ها:

ب- کالک عملیات

الف- اطلاعات

ت- پشتیبانی خدمات

پ- پشتیبانی آتش

ج- سازمان رزمی

ث- مخابرات و الکترونیک

پیوست (ج)

سازمان رزمی

یک دسته تانک از گر ۲ گد ۲۹۰	گروه رزمی ۱۸۴
<u>گروه رزمی ۱۴۳</u>	گردان ۱۸۴ پیاده مکانیزه (-)
گردان ۱۴۳ (-) پیاده مکانیزه	گردان ۸۱۰ پیاده
یک گروهان تانک از گد ۲۱۵ (۱۵ دستگاه)	گروهان ۱ گد ۲۵۰ تانک چیفتن
<u>عده‌های تیپ ۳</u>	<u>گروه رزمی ۲۱۵</u>
قرارگاه و گروهان قرارگاه تیپ ۳	گردان ۲۱۵ تانک (-)
قرارگاه گروه ۱۱ توپخانه مراغه	یک گروهان از گد ۱۴۳ پیاده مکانیزه
آتشبار ۱۰۵ م م گد ۳۴۰ توپخانه جدیدالتشکیل	یک گروهان از گردان ۲۴۵ تانک ام ۴۷ (ل ۶۴)
آتشبار یکم گد ۳۷۴ کاتیوشا ۱۲۲ م م از گروه ۴۴	<u>گروه رزمی ۲ سپاه</u>
آتشبار ۲ گردان ۳۳۱ ت ۱۳۰ م م ک از گروه ۱	رزمندگان سپاه پاسداران و بسیج عشایری
آتشبار ۱۳۰ م م ک گردان ۳۴۰ توپخانه جدیدالتشکیل	<u>گروه رزمی ۸۱۱ امید</u>
آتشبار ۱۳۰ م م ک گردان ۳۷۳ توپخانه جدیدالتشکیل	گردان ۸۱۱ پیاده (-)
گردان ۳۱۱ (-) توپخانه ۱۵۵ م م ک از گروه ۴۴ ت	گردان پیاده سپاه (شهید مدنی)
آتشبار سوم گد ۲۱۳ ت ۱۵۵ م م خ ک از ل ۲۱ حمزه	یک گروهان تانک از گد ۲۱۱
گردان ۳۴۰ توپخانه ۱۵۵ م م خ ک	یک گروهان سوار زرهی از گد ۲۶۵
گردان ۳۷۳ (-) توپخانه ۱۵۵ م م خ ک	یکدسته تانک از گد ۲۹۰ گر ۲
آتشبار دوم (-) گد ۳۸۶ ت ۱۷۵ م م خ گروه ۱۱	یکدسته مهندسی رزمی از گروهان ۱ مهن
آتشبار دوم (-) گد ۳۹۲ توپخانه ۲۰۳ م م ک از گروه ۱۱	<u>گروه رزمی ۲۱۱ تانک</u>
آتشبار پدافند هوایی گد ۳۱۶ (+)	گردان ۲۱۱ تانک (-)
یک تیم هوانیروز	گردان پیاده سپاه (توحیدی مراغه)
گروهان ۱ گد ۴۳۴ مهندسی (پم) (-)	یک گروهان پیاده از گد ۸۱۱ امید
دسته جلویی مخابرات از گد ۴۹۵ مخ	یکدسته مهندسی از گروهان ۱ مهن
گروهان ۳ بهداری از گد ۵۰۴ بهداری	<u>گروه رزمی ۲۶۵</u>
گروهان ۳ نگهداری از گد ۵۰۵ نگهداری	گردان ۲۶۵ سوار زرهی (-)
رسد آماد و ترابری از گد ۵۰۶ ترابری	رزمندگان سپاه پاسداران
یکدسته دژبان از گروهان دژبان لشکر	تیم اطلاعات نظامی وابسته به لشکر

بسمه تعالی

پیوست الف (اطلاعات) به طرح عملیاتی کربلا ۷
مدرک نقشه ۵۰۰۰۰:۱ منطقه عملیات
نسخه ۳ از نسخه
قرارگاه تاکتیکی تی ۳ زرهی ابوذر

۱- خلاصه وضعیت دشمن به ضمیمه کالک گسترش دشمن مراجعه شود

۲- عناصر اصلی اخبار و سایر نیازمندی‌های اطلاعاتی

الف- عناصر اصلی اخبار

(۱) آیا دشمن قبل از روز (ر) اقدام به تک خواهد کرد؟ اگر چنین است کی، کجا، چطور و با چه استعدادی توجه مخصوص به روی معبر قصرشیرین به امام حسن قاسم آباد بشود.
(۲) آیا دشمن یگان‌های موجود در مواضع فعلی را تقویت خواهد کرد؟ اگر چنین است از کجا و با چه استعدادی.

(۳) آیا دشمن تک خود را با پشتیبانی هوایی انجام خواهد داد؟ اگر چنین است کجا با چند سورتی.

(۴) آیا دشمن از سلاح‌های ش.م.ر استفاده خواهد کرد، اگر چنین است کجا، چه وقت و چطور.

ب- سایر نیازمندی‌های اطلاعاتی

(۱) آیا دشمن برای بدست آوردن مجدد دیدگاه‌های از دست داده مبادرت به عملیات نفوذی خواهد کرد؟ اگر چنین است کی، کجا، چطور و با چه استعدادی

(۲) آیا دشمن برای دور زدن تنگ قاسم آباد مبادرت به پیشروی از طریق امام حسن و تنگ امام حسن خواهد کرد؟ اگر چنین است کی، چطور و با چه استعدادی.

(۳) آیا دشمن برای نفوذ در مناطق یگان‌های خودی از عوامل ستون پنجم و افراد محلی استفاده خواهد کرد؟ اگر چنین است چه کسانی و با چه استعدادی و تحت چه شرایطی.

(۴) آیا دشمن اقدام به پخش پارازیت‌های رادیویی برای اختلال در شبکه ارتباطی خودی خواهد کرد؟

(۵) آیا دشمن در دشت دیره مبادرت به عملیات هلی‌برن و یا چترباز پیاده خواهد کرد؟ اگر چنین است کی؟ کجا، چطور و با چه استعدادی.

۳- وظایف جمع آوری

الف- دستورات به یگان‌های تابعه و زیرامر

(۱) به محض وصول گزارش کنید، گزارشات منفی هر دو ساعت یکبار
(۲) (الف) فعالیت‌های گشت زنی در منطقه ارتفاعات بازی دراز، تنگ قاسم آباد و پشت تنگ کورک.

(ب) جابجایی و تغییر مکان نیروهای دشمن در منطقه توجه مخصوص به محورهای امام حسن بالا مسیر بازی دراز و کلانتریه بازی دراز.

(پ) حرکت و جابجایی دشمن در منطقه تنگ قاسم آباد

(ت) حرکت و جابجایی دشمن در منطقه پشت تنگ کورک

(ث) هرگونه قراین دال بر فرود چتر باز به خصوص در منطقه دیره

(ج) هویت و استعداد یگان‌ها تقویت کننده دشمن در منطقه مخصوص به منطقه امام حسن

بالا و بازی دراز.

(چ) هرگونه فعالیت گشت‌زنی از بازی دراز به طرف تنگ قاسم آباد.

(ح) هرگونه فعالیت‌های چریکی و اجرای تثبیت تیر توپخانه روی ارتفاعات مشرف به تنگ

قاسم آباد.

(خ) فعالیت‌های پروازی در منطقه

(د) جابجایی یگان‌ها توپخانه دشمن

(ذ) سکوت رادیویی دشمن با ذکر ساعت شروع و خاتمه

(ر) قراین موجود برای بکار بردن عوامل ش.م.ر

(ز) دیده‌بانی و شناسایی محل دقیق سکوه‌های پرتاب موشک‌های زمین به زمین.

۴- جابجایی پرسنل و اسناد و مدارک

الف- زندانیان جنگی، یا اسرای جنگی برابر دستورالعمل شماره ۱۶۵-۶-۲۲-۴-۵۰۴-۶۰/۲/۲۰ عمل شود.

ب- اسناد و مدارک: برای تخلیه اسناد و مدارک و تجهیزات بدست آمده ضمن اینکه برابر

دستورالعمل شماره ۱۶۵-۶-۲۲-۴-۵۰۴-۶۰/۲/۲۰ عمل می‌شود باید توجه داشت که اسناد و مدارک مهم و

تجهیزات فنی و پیچیده را با سریع‌ترین وسیله ممکن برای بهره‌برداری به ر ۲ تی ۳ ارسال دارند.

۵- نقشه‌جات و عکس‌های هوایی

الف- نقشه برابر روش جاری آماد نقشه بارمبنای هر یگان بایستی همراه یگان باشد در صورت نیاز با تعیین اسم و شماره برگ نقشه و تعداد مورد نیاز برابر روش جاری آماد نقشه از رکن دوم دریافت نمایید.

ب- عکس‌های هوایی: برابر روش از طریق مبادی مربوطه اقدام خواهد گردید.

۶- حفاظت اطلاعات

الف- در صورت حمله ناگهانی دشمن چنانچه زمان برای تخلیه اسناد و مدارک وجود داشته باشد رعایت اصول تأمینی آنها را تخلیه نمایید و در غیر این صورت نسبت به انهدام آنها در اولین فرصت ممکنه به نحوی اقدام شود که قابل بهره‌برداری نباشد.

ب- به پرسنل جمعی آموزش داده شود که در صورت دست‌گیری فقط مجاز به گفتن اسم و شهرت و درجه و شماره خدمتی خود هستند و از افشاء هر گونه اطلاعاتی در مورد یگان‌های خودی قویاً خودداری نمایند.

پ- مسئله استتار و اختفاء در هر موقع و هر ساعت شبانه روز باید کاملاً رعایت شود.

ت- حداکثر استفاده از عوامل طبیعی و زمین بشود.

ث- رعایت کامل حفاظت گفتار و اسناد و مدارک.

ج- حداکثر استفاده از کد و رمز و به خصوص امربر برای ارسال پیام‌ها استفاده شود.

چ- حرکات خودورها و پرسنل به حداقل ممکن برسد.

ح- جابجایی‌ها و پشتیبانی‌ها حتی‌المقدور در شب و با استفاده از چراغ جنگی و جاده‌هاییکه خارج از دید دشمن است انجام پذیرد.

خ- جلوگیری از پخش نور و ایجاد سروصدا به خصوص در شب به منظور جلوگیری از کشف مواضع

د- ایجاد مواضع ابتکاری در اطراف سنگرها و دیدگاه‌ها به منظور جلوگیری از نفوذ دشمن و اعلام خطر.

ذ- اجرای طرح‌های فریب ابتکاری به منظور کشف میادین مین در منطقه.

ر- اعزام گشتی شناسایی و گشتی‌های نفوذی به منظور کشف مواضع دشمن و به خصوص دیدگاه‌های و

پاسگاه‌های فرماندهی و میادین مین.

ز- انهدام اوراق زاید و غیرقابل استفاده و همچنین توجه در مورد وسایل و مواد قابل انتقال جلوگیری

شدید از تردد افراد محلی به مناطق یگان‌ها و دستگیری و اعزام افراد مشکوک به سپاه پاسداران منطقه و

گزارش به رکن دوم تی ۳

س- رعایت کامل اصول تأمین و مخبرات

ش- پخش اوراق تبلیغاتی در منطقه دشمن به وسیله توپخانه‌های موجود (۱۰۵ م م با کمک پشتیبانی مستقیم یگان‌ها)

۷- گزارشات و نحوه ارسال، برابر روش جاری عملیاتی اقدام شود.

۸- متفرقه

الف: کالک گسترش دشمن را روی نقشه ۱:۵۰۰۰۰ منطقه عملیاتی عمل نمایید تا محل دقیق کاملاً روشن گردد.

ب: از آخرین گسترش نقطه‌ای دشمن که ارسال می‌گردد بهره‌برداری نمایید.

پ: با توجه به اینکه دشمن حالت پدافندی داشته بنابراین معابر و راه‌های نفوذی به مواضع خود و هم‌چنین مناطق اشغال نشده بین یگان‌های خود را مین‌گذاری کرده و پل‌های موجود خرج‌گذاری شده است در نقاط مین‌گذاری شده شناسایی دقیق گردد که بتوان آنها را خنثی نمود به میادین مین دشمن در مناطق مشروحه زیر توجه خاص شود.

(۱) طرفین جاده اسفالته گورسفید امام حسن

(۲) منطقه مقابل تنگ حاجیان حد فاصل جاده خاکی تنگ حاجیان الی بریدگی رودخانه و مسیل از

تنگ حاجیان به طرف قاسم آباد امتداد دارد.

(۳) جلو مواضع دشمن در تنگ قاسم آباد و پشت تنگ کورک

(۴) سیم خاردار جلوی مواضع دشمن در منطقه قاسم آباد.

(۵) خرج‌گذاری احتمالی تنگ قاسم آباد.

(۶) خرج‌گذاری پل دهانه قاسم آباد.

(۷) خرج‌گذاری و تله نمودن احتمالی تیغه‌های کوه بر آفتاب و پیش تنگ و پشت تنگ کورک

ت: در گزارشات از نام‌گذاری و یا بودن اسم نقاط نامشخص روی نقشه خودداری گردد و حتی‌المقدور نقاط

مشخص شده و نام‌گذاری شده روی نقشه را با مختصات دقیق و ذکر نام برگ نقشه گزارش نمایید.

ث: هر نوع گشتی که اعزام می‌گردد پس از مراجعت بایستی به وسیله رکن دوم یگان‌ها بازجویی و کلیه

عملیاتی که انجام داده‌اند روی نقشه ۱:۵۰۰۰۰ پیاده شود.

ج: کلیه پرسنل همیشه ماسک‌های ضدگاز همراه داشته باشند.

پیوست پ (پشتیبانی آتش) به طرح عملیاتی کربلا ۷ تیپ ۳ ابوذر ل ۸۱

نسخه ۳ از ۵ نسخه

مدرک: نقشه ۱:۵۰۰۰۰ سر پل ذهاب به قصر شیرین

قلعه - خراطها

۱- وضعیت

الف- نیروهای دشمن

- (۱) پیوست الف (اطلاعات) به طرح عملیاتی کربلا ۷ تیپ ابوذر
- (۲) نیروی هوایی دشمن قادر است با امکانات خود (به علت محدودیت پدافند هوایی) یگان‌های خودی را زیر آتش قرار دهد.

ب- نیروهای خودی

- (۱) تیپ ۳ زرهی در ساعت ۳ روز ر تک نموده و تنگ قاسم آباد را تصرف و آماده باشد بنابدستور مرز بین‌المللی را ترمیم و از هر گونه نفوذ احتمالی دشمن در سایر مناطق پدافندی جلوگیری به عمل آورد.
- (۲) پشتیبانی- هوایی پایگاه سوم شکاری همدان پشتیبانی هوایی نزدیک را برقرار می‌نماید.
- پ- زیرامر و جدا شده: به سازمان رزمی مراجعه شود.

- ۲- مأموریت- قرارگاه مقدم گروه ۱۱ ت با یگان‌های توپخانه سازمانی و زیرامر خود در منطقه به منظور تحکیم هدف و تأمین خط مرز بین‌المللی با اجرای آتش‌های معمولی توپخانه صحرائی و پدافند هوایی از یگان‌های تیپ پشتیبانی آتش می‌نماید.

۳- اجراء

الف- تدبیر عملیات

- (۱) مانور: تیپ ۳ ابوذر با سه گروه رزمی در خط گروه رزمی امید در شمال گروه رزمی ۲۱۱ در وسط و گروه رزمی ۲۶۵ در جنوب تک نموده هدف‌های الف و ب و پ را تصرف نموده و گروه‌های رزمی ۱۸۴- ۲۱۵ و ۲ سپاه در مناطق مربوطه به پدافند خود ادامه می‌دهند.

(۲) آتش

(الف) تقدم آتش با گروه رزمی ۲۱۱ خواهد بود.

(ب) آتش تهیه به مدت ۳۰ دقیقه (۱۰-س تا س+۲۰) طرح ریزی شده و اجرای آن به دستور خواهد بود.

ب- پشتیبانی هوایی

- (۱) کلیات در طول مدت عملیات پوشش هوایی نزدیک به وسیله پایگاه سوم شکاری انجام می‌گیرد.
(۲) سهمیه- تقدم با تی ۵۸ ذوالفقار بوده سپس با تی ۳ ابودر خواهد بود.

پ- پشتیبانی توپخانه

(۱) توپخانه صحرائی

(الف) توپخانه گروه ۱۱ ت با تمام یگان‌های موجود از عملیات پشتیبانی آتش می‌نماید.

(ب) سازمان برای رزم

- ((۱)) آتشبار یکم گد ۳۷۳ ت ۱۵۵ م م خ ک کمک مستقیم گروه رزمی ۱ سپاه.
((۲)) آتشبار سوم گد ۳۷۳ ت ۱۵۵ م م خ ک کمک مستقیم گروه رزمی ۱۸۴ پ.
((۳)) آتشبار دوم گد ۳۴۰ ت ۱۵۵ م م خ ک کمک مستقیم گروه رزمی ۲۱۵
((۴)) آتشبار دوم گد ۳۱۱ ت ۱۵۵ م م ک کمک مستقیم گروه رزمی ۲ سپاه
((۵)) آتشبار یکم گد ۳۴۰ ت ۱۰۵ م م ک کمک مستقیم گروه رزمی امید
((۶)) آتشبار یکم گد ۳۰۸ ت ۱۰۵ م م ک کمک مستقیم گروه رزمی ۲۱۱
((۷)) آتشبار سوم گد ۳۱۳ ت ۱۵۵ م م ک کمک مستقیم گروه رزمی ۲۶۵
((۸)) آتشبار چهارم گد ۳۷۳ ت ۱۳۰ م م ک تقویت آتش گد ۳۷۳ ت
((۹)) آتشبار سوم گد ۳۴۰ ت ۱۵۵ م م خ ک تقویت آتش آتشبار یکم گد ۳۴۰ ت
((۱۰)) آتشبار یکم گد ۳۱۱ ت ۱۳۰ م م ک تقویت آتش آتشبار یکم گد ۳۰۸ ت
((۱۱)) آتشبار سوم گد ۳۳۱ ت ۱۳۰ م م ک عمل کلی تقویت آتش آتشبار دوم گد ۳۱۱ ت
((۱۲)) آتشبار چهارم گد ۲ توپخانه گد ۳۹۰ ت ۲۰۳ م م خ ک عمل کلی تقویت آتش
آتشبار یکم گد ۳۰۸ ت

((۱۳)) آتشبار چهارم گد ۳۴۰ ت ۱۳۰ م م ک عمل کلی تقویت آتش آتشبار سوم گد

ت ۳۱۳

((۱۴)) آتشبار سوم (توپه) گد ۳۸۶ ت ۲۰۳ م م خ ک عمل کلی تقویت آتش آتشبار

سوم گد ۳۱۳ ت

((۱۵)) آتشبار دوم (توپه) گد ۳۹۲ ت ۲۰۳ م م ک عمل کلی

طرح‌ها و دستورات عملیاتی / ۱۳۵

((۱۶)) آتشبار دوم (-) گد ۳۷۴ ت کاتیوشا عملی کلی (یک قبضه تقویت آتش گد ۳۷۳)

(۲) توپخانه پدافند هوایی

(الف) کلیات: پدافند هوایی موجود در منطقه در طول عملیات تأمین هوایی یگان‌های عمل

کننده را برقرار می‌نماید.

(ب) سازمان برای رزم

((۱)) آتشبار سوم گد ۳۳۹ ت ۲۳ م با ۶ عراده توپ ضدهوایی ۲۳ م

((۲)) آتشبار چهارم گد ۳۱۶ ت پدافند هوایی ۵۸ م با ۴ عراده ۵۷ م.

((۳)) آتشبار مسلم گد ۳۱۶ ت پدافند هوایی

۱۴/۵ م با ۹ عراده تیربار ۴ لوله‌ای ۱۴/۵ م

(پ) تقدم آتش پدافند هوایی با تأسیسات حیاتی و یگان‌های آفندکننده می‌باشد.

(ت) متفرقه

یگان‌های در تأمین پدافند هوایی از کلیه امکانات از قبیل سهندها و تیربارهای ضدهوایی

سازمانی استفاده نمایند.

ت- دستورات هماهنگی

(۱) مشی عملیاتی ضد آتش فعال خواهد بود.

(۲) اجرای آتش تهیه بنابه دستور و با کد دستور کار مخابرات خواهد بود.

(۳) یگان‌ها در موقع شروع عملیات بدون هماهنگی با مرز تطبیق آتش تیراندازی در حد گذار خط

آتش محدود را ندارند (ضمیمه ۱ - کالک خط آتش محدود)

۴- دستورات اداری و لجستیکی

الف- پیوست اداری طرح عملیاتی تیپ

ب- غیر از مهمات ۱۵۵ م م برای سایر انواع مهمات توپخانه محدودیتی وجود ندارد.

۵- فرماندهی و مخابرات

الف- مخابرات طرح عملیاتی تیپ

(۱) پیوست مخابرات و الکترونیک طرح عملیاتی تیپ مراجعه شود.

(۲) قبل از اجرای عملیات دستور کار مخابرات به یگان‌ها داده خواهد شد.

ب- فرماندهی

- (۱) پاسگاه فرماندهی تیپ و محل تطبیق هماهنگی آتش قرارگاه مقدم گروه ۱۱ ت در مختصات ۹۹-۹۰ می‌باشد. هرگونه تغییر ابلاغ خواهد شد.
- (۲) محل پاسگاه فرماندهی را در مرحله از عملیات گزارش نمایید.

فرمانده تیپ ۳ زرهی - سرهنگ کریم نصر

ضمایم

ضمیمه ۱- کالک خط آتش

طرح‌ها و دستورات عملیاتی / ۱۳۷

نسخه ۳ از ۴ نسخه

تیپ ۳ زه

پادگان ابوذر

تاریخ: ۱۳۶۰/۹/۱۲

ساعت ۱۲۰۰

کد اعلام وصول (الغم ۵)

پیوست ث (مخابرات) به طرح عملیات کربلا ۷

مدرک نقشه ۱:۲۵۰۰۰۰ منطقه غرب

۱- وضعیت

الف- نیروهای دشمن

(۱) به پیوست الف اطلاعات مراجعه شود.

(۲) امکانات دشمن

(الف) کنترل عبور و مرور جاده‌ها وسیله هواپیماهای شناسایی

(ب) ارسال پارازیت روی فرکانس‌های رادیویی

(پ) نفوذ در منطقه نیروی خودی و قطع خطوط باسیم

(ت) استراق سمع و فریب از راه تقلید

(ث) پیدا کردن محل بی‌سیم وسیله دستگاه‌های سمت یاب

ب- نیروی خودی

(۱) به کالک عملیاتی طرح کربلا مراجعه شود.

(۲) تسهیلات مخابراتی

(الف) تسهیلات ارتباطی وزارت پست و تلگراف و تلفن ژاندارمری در منطقه.

(ب) از تسهیلات پست‌های شنود تیپ و سپاه پاسداران در پشتیبانی از عملیات استفاده به

عمل می‌آید.

(۳) پاسگاه فرماندهی:

(الف) پاسگاه فرماندهی لشکر در قلاجه (۲ و ۴۲-۱۷ و ۴۶) اسلام آباد غرب است.

(ب) پاسگاه فرماندهی تیپ ۳ پادگان ابوذر و ارتفاع کوه سنبله می‌باشد.

(پ) یگان‌ها پاسگاه فرماندهی خود را گزارش نمایند.

۲- مأموریت

استقرار- بهره‌برداری و نگهداری سیستم‌های ارتباطی موجود در یگان به نحوی که فرماندهی ضمن برخورداری کامل از تأمین ارتباط قادر باشد عملیات و فعالیت‌های یگان‌های تابعه و زیرامر خود را همواره نظارت و کنترل نماید.

۳- اجراء

الف- تدبیر عملیات

چون تیپ در عملیات آفندی شرکت می‌نماید لذا وسیله اصلی ارتباط بی‌سیم و امربر می‌باشد و در صورت لزوم از کلیه سیستم‌های ارتباطی به منظور تکمیل ارتباطات استفاده نماید.

ماده ۳ ب- گد ۲۶۵ برابر روش جاری ارتباط خود را دایر نماید.

پ- گد ۲۱۱ برابر روش جاری ارتباط خود را دایر نماید.

ت- گد امید برابر روش جاری ارتباط خود را دایر نماید.

ث- گد ۲۱۵ برابر روش جاری ارتباط خود را دایر نماید.

ج- گد ۱۸۴ برابر روش جاری ارتباط خود را دایر نماید.

چ- گد ۸۱۰ برابر روش جاری ارتباط خود را دایر نماید.

ح- گد ۱۴۳ برابر روش جاری ارتباط خود را دایر نماید.

خ- سپاه پاسداران انقلاب اسلامی برابر روش جاری ارتباط خود را دایر نماید.

د- گروه ۱۱ توپخانه ارتباط خود را برابر روش جاری برقرار نماید.

ذ- دسته ارتباط تیپ ۳ زه

(۱) طرح روش کار با وسایل رمز تیپ را هر ۲۴ ساعت یک‌مرتبه عوض کنید.

(۲) مرکز کنترل ارتباطات در پاسگاه اصلی فرماندهی تشکیل دهید.

(۳) پیام‌های دریافتی وسیله است استراق سمع را در اسرع وقت به فرماندهی تیپ گزارش نمایند.

(۴) با استفاده از تیک سیم‌کشی گروه ۴۰۴ نزاچا و برای سیم‌کشی دسته ارتباط تیپ تمام وقت

تعمیر و مرمت خطوط باسیم را به عهده گرفته و ارتباط باسیم را در پشتیبانی از عملیات برقرار نمایند.

(۵) سرویس امربری موتوری ۲۴ ساعت آماده اجرای مأموریت بوده و در اسرع وقت پیام‌ها را به

مبادی ذیربط بفرستید.

طرح‌ها و دستورات عملیاتی / ۱۳۹

- (۶) دو دستگاه نفربر پست فرماندهی حاوی بی‌سیم در مجاورت پست شنود مستقر نموده و آماده باشید طبق دستور نسبت به پخش پارازیت روی فرکانس‌های فعال دشمن اقدام نمایند.
- (۷) پارازیت‌های متنوع روی نوار ضبط و همراه با یک‌دستگاه ضبط صوت در دسترس اپراتورهای بی‌سیم‌های مذکور قرار دهید.
- (۸) به منظور حفاظت فرماندهی تیپ از کنترل گروپ GRA-۳۹ استفاده به عمل آمده و در این مورد پیش‌بینی‌های لازم به عمل آورید.

ر- احتیاط- ندارد

ز- دستورات هم‌آهنگی

- (۱) سکوت رادیویی را رعایت کنید.
- (۲) مشخصات پارازیت دشمن را به افسر مخابرات تیپ اطلاع دهید.
- (۳) از تسهیلات انضباطی در منطقه به اجازه فرماندهی استفاده کنید.
- (۴) ضمیمه ۱- دیاگرام شبکه FM عملیاتی و اداری و لجستیکی.
- (۵) ضمیمه ۲- دیاگرام شبکه باسیم و رادیو رله
- (۶) ضمیمه ۳- دیاگرام شبکه بی‌سیم AM
- (۷) ضمیمه ۴- دیاگرام سیر حرکت پیک موتوری تیپ ۳ زه
- (۸) ضمیمه ۵- دیاگرام ترکیب بی‌سیم و باسیم

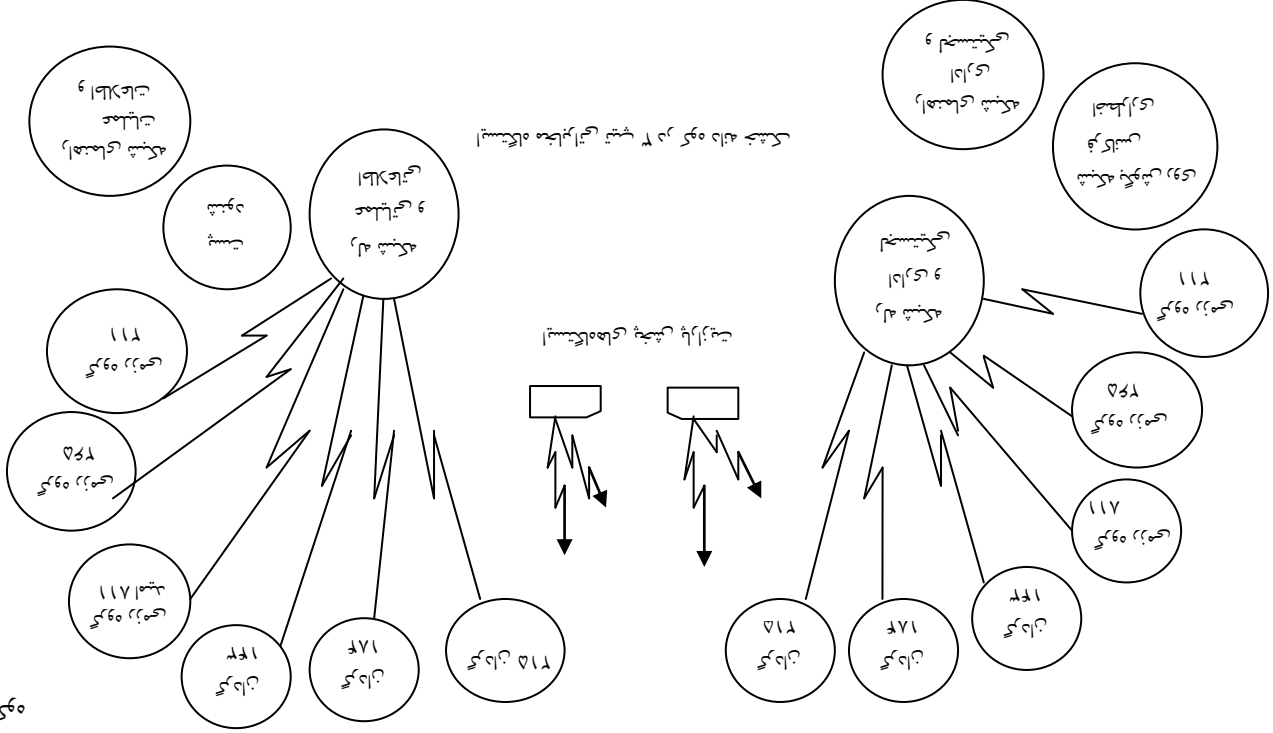
۴- اداری و لجستیکی

- الف- پیوست ت اداری و لجستیکی مراجعه شود.
- ب- خودورهای امربری و تیم‌های سیم‌کشی در جاده‌ها حق تقدم دارند.

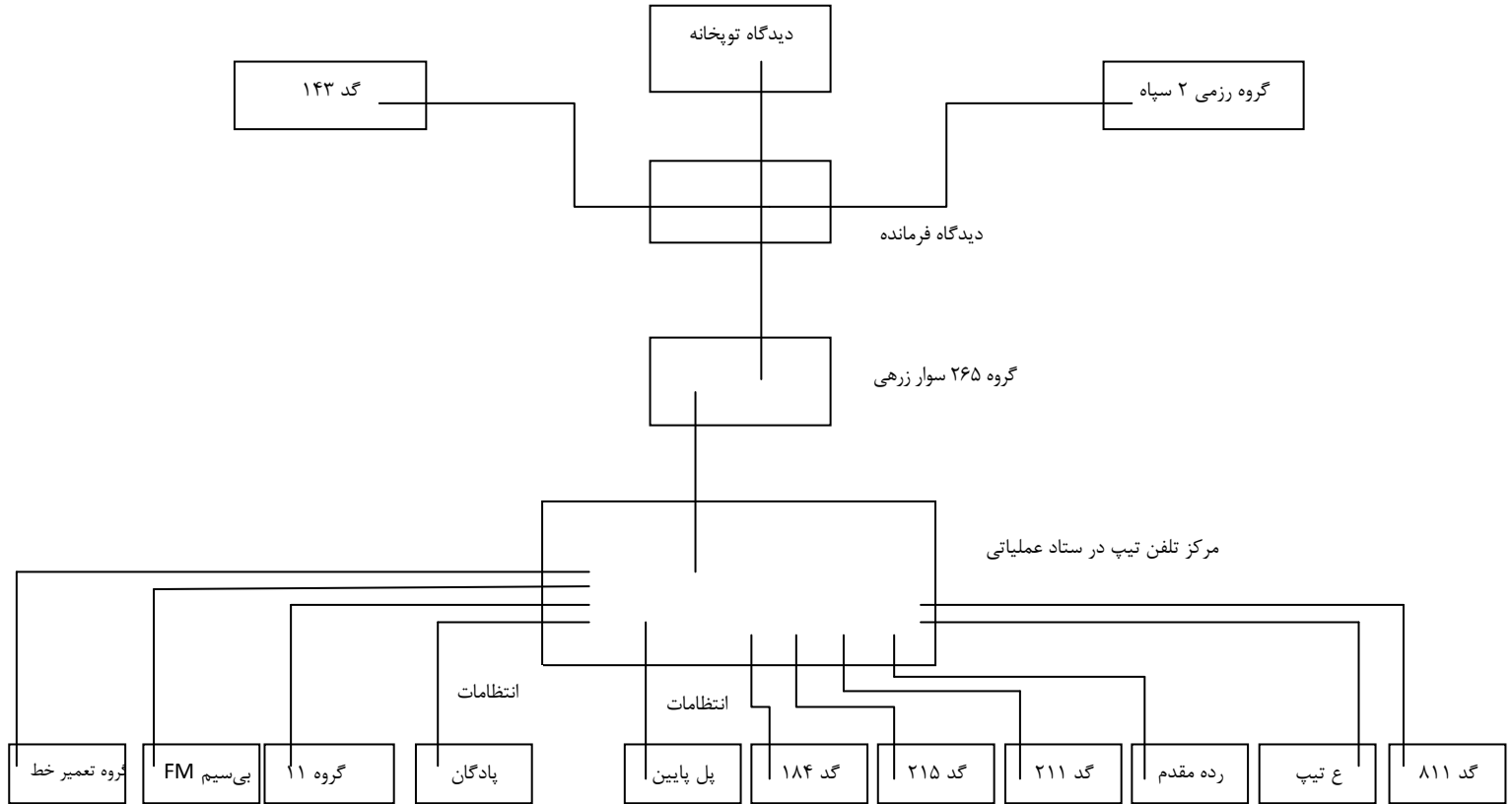
۵- فرماندهی و مخابرات

- الف- مخابرات به فهرست (۱-۵) دستورات کار مخابرات تیپ و دستورات ثابت (۱-۲) لشکر مراجعه نمایند.
- ب- فرماندهی افسر مخابرات- تیپ در پاسگاه اصلی فرماندهی است.

۸ کرکیت تیم‌ها ۱۷ لیگ ششم فوتبال زنان استان کرمان در فصل ۱۳۹۰-۱۳۹۱

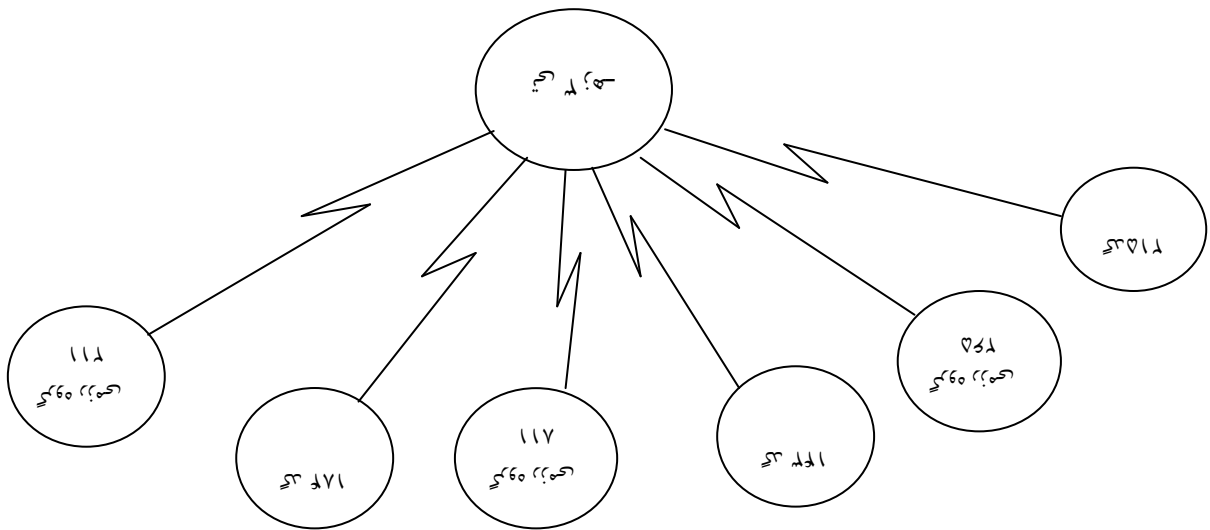


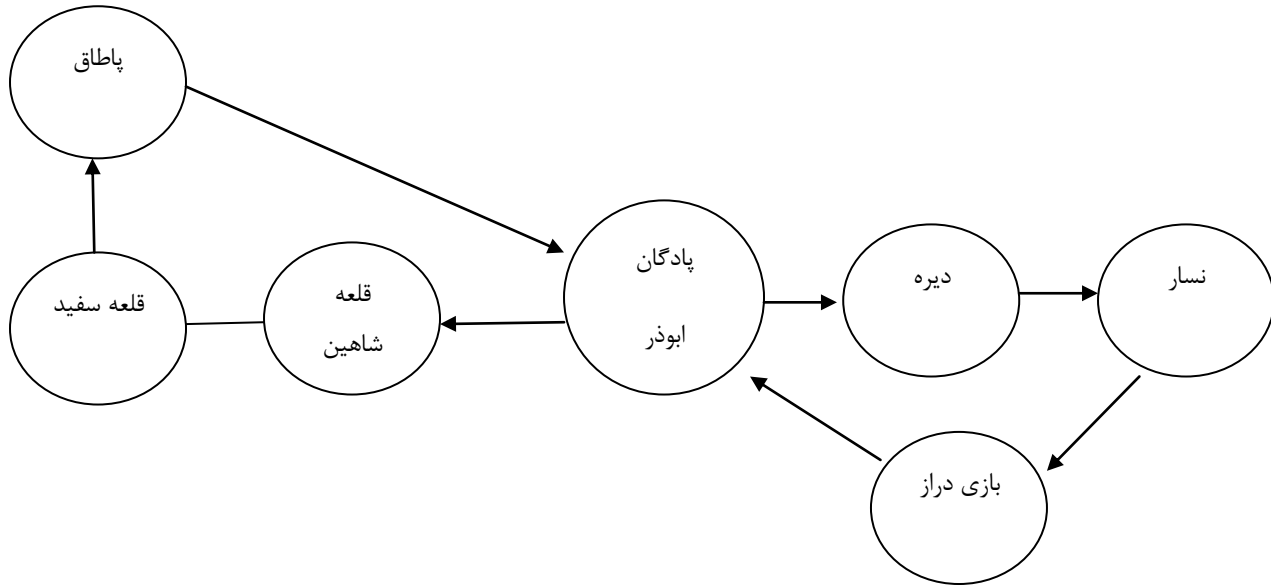
طرح‌ها و دستورات عملیاتی / ۱۴۱



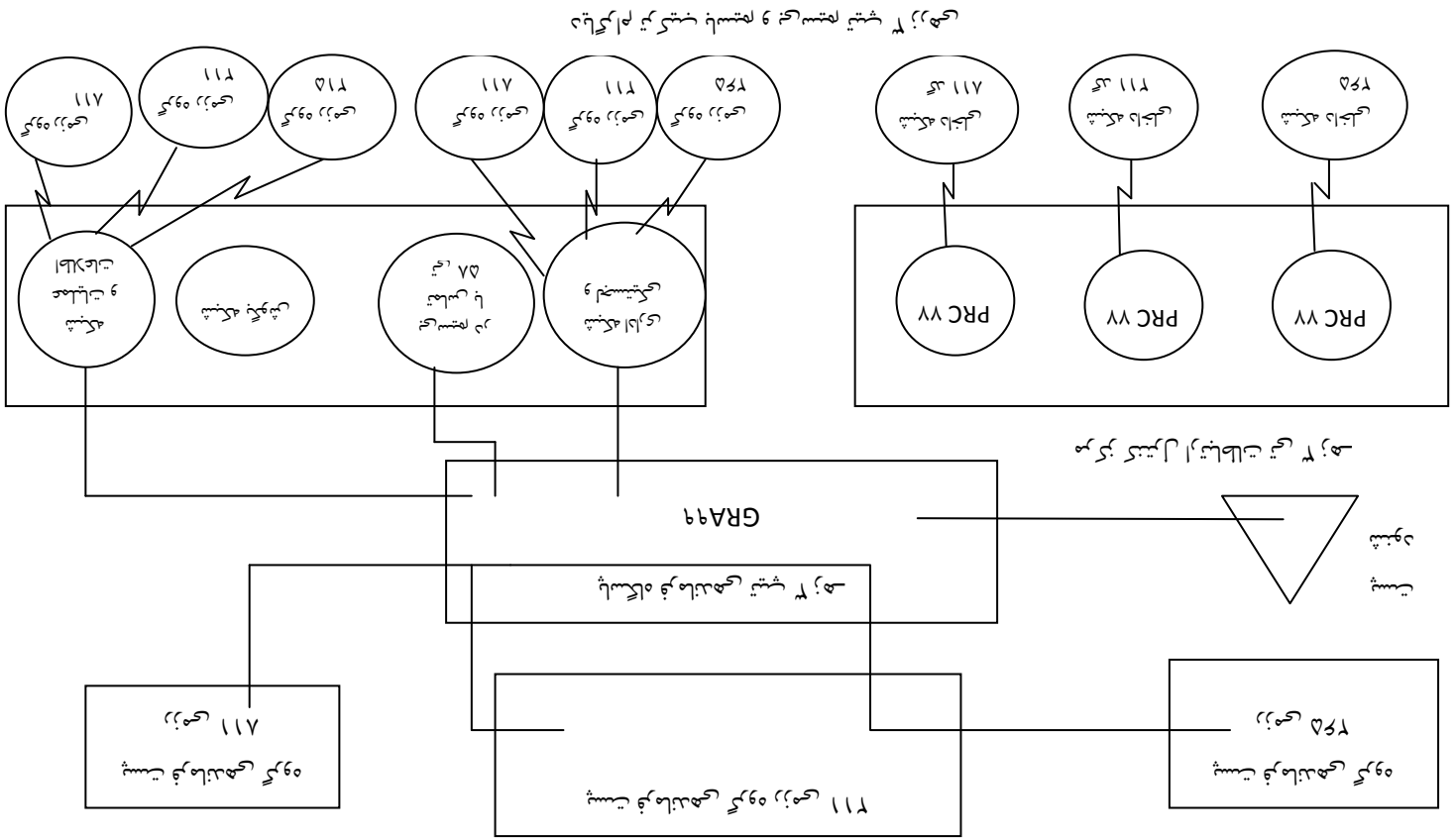
دیاگرام شبکه باسیم تیپ ۳ زرهی

دیاگرام شبکه AM تپ ۳ رط





دیاگرام پیک موتوری تیپ ۳ زه-



دیاگرام سیستم پشتیبان و سیستم ارتباطی تی ۳ ره

طرح عملیاتی ذوالفقار ۱

تیپ ۵۸ ذوالفقار

بسمه تعالی

(در دستورات شفاهی تغییری داده نشده)

نسخه ۱ از ۳ نسخه
تیپ ۵۸ مستقل تکاور ذوالفقار
گیلانغرب ۹۰۲۷۷۰
۲۱۰۰۰ مردادماه ۶۰
پ- ل ۱۲

طرح عملیاتی ذوالفقار ۱

مدرک نقشه ۵۰۰۰ : ۱ خراطها- سرپل ذهاب- گیلانغرب
طرح عملیاتی تبوک قرارگاه مقدم نزاجا

سازمان رزمی

گردان ۲ ذوالفقار (+)
گردان ۲ ذوالفقار (-)
گروهان مهندسی مراغه (-)
گردان سپاه پاسداران
گروه رزمی ۲۸۵ تانک
گردان ۲۸۵ تانک
گروهان ۳ گردان گردان ۲ (±)
دسته پی ام پی گد مهدی
دسته مهندسی لشکر ۸۱ زرهی

گردان یکم ذوالفقار (+)
گردان یکم ذوالفقار
دسته ۱ گروهان مهندسی مراغه
گردان سپاه پاسداران
گردان ۳ ذوالفقار (+)
گردان ۳ ذوالفقار
دسته ۳ گر مهن مراغه
گردان سپاه پاسداران
یک گروهان از ژاندامری

گردان مالک اشتر (-)

گردان مالک اشتر (-)

گردان ژاندارمری (-)

گردان ژاندارمری (-)

۲ دسته ژاندامری اسلام آباد

یگان بسیج عشایری

یگان بسیج عشایری

گردان ۳۱۷ توپخانه (+)

گردان ۳۱۷ توپخانه

آتشبار - ۱۷۵ م م

آتشبار - ۱۳۰ م م

آتشبار ۲۰۳ م م

یک رسد کاتیوشا

عده‌های تیپ

یک گروهان از گردان مالک اشتر

یک گروه عملیاتی هوانیروز شامل ۲ فروند کبری و ۷ فروند ۲۱۴ و یک فروند جت رنجر (بنابه دستور)

عناصری از سپاه پاسداران

آتشبار پدافند هوایی

دسته دژبان

گروه اطلاعات نظامی ق م نزاجا

تیم عملیاتی الف نوهده

۱۵ تیم شکار تانک

گروهان ۲ گد ۵۰۴ بهداری

یک تیم رادیو رله از گد ۴۹۵ ارتباط لشکر ۸۱

۱- وضعیت

الف- دشمن (پیوست الف اطلاعات)

ب- خودی

(۱) قرارگاه مقدم نزاجا- در ساعت ۳ روز (ر) تک نموده بایوه- باشماق- ارتفاعات کاری-

گاو میشان- قراویز- تنگ قاسم آباد- ارتفاعات چرمیان- شیاکوه- زله زرد- را تصرف و آماده می‌شود

تک را به منظور ترمیم مرز بین‌المللی ادامه دهد.

طرح عملیاتی ذوالفقار / ۱۴۷

(۲) لشکر ۸۱ زرهی - در ساعت ۳ روز (ر) تک نموده تنگ امام حسن و ارتفاعات قراویز را تأمین و دشمن را در منطقه منهدم و آماده می‌شود تک را به منظور ترمیم مرز بین‌المللی ادامه دهد.

(۳) نیروی هوایی جمهوری اسلامی ایران با ۱۶ سورتی پرواز در دو نوبت عملیات تیپ را بنا به درخواست در دشت گیلانغرب پشتیبانی می‌نماید.

پ- زیرامر و جدا شده (سازمان رزمی)

ت- فرضیات

(۱) دشمن قبل از ساعت ۳ روز (ر) تک نمی‌نماید.

(۲) لشکر ۸۱ زرهی مأموریت محوله را با موفقیت انجام داده است.

(۳) استعداد متجاوز در مقابل نیروهای خودی تا ساعت ۳ روز (ر) تغییر عمده‌ای نخواهد کرد.

(۴) تلفات و خسارات دشمن در عملیات اخیر و تک‌های محدود و حملات هوایی و آتش توپخانه خودی و وضعیت روحی دشمن را در مقابل حملات نیروهای خودی آسیب پذیر می‌نماید.

۲- مأموریت

تیپ ۵۸ مستقل تکاور ذوالفقار در ساعت (س) روز (ر) به منظور تصرف ارتفاعات چرمیان شیاکوه- تنگ کورک تک نموده و آماده می‌شود بنا به دستور تک را به منظور تأمین خط پدافند رودخانه گیلانغرب مختصات (۵۶۹۶ الی ۷۳۹۸) ادامه دهد.

۳- اجراء:

الف- تدبیر عملیات پیوست پ (کالک عملیات)

(۱) مانور- تیپ ذوالفقار با ۳ گردان در خط، گردان سوم در وسط مأمور تلاش اصلی و گردان یکم به چپ مأمور تلاش و پشتیبانی (الف) و گردان دوم بر است مأمور تلاش پشتیبانی (ب) هدف‌های واگذاری را تصرف می‌نماید گروه رزمی تانک و گروهان دوم مالک اشتر در احتیاط، گروه رزمی آماده است بنا به دستور به منظور پاک‌سازی دشت گیلانغرب تک را تا دهکده سرتان در امتداد رودخانه گیلانغرب ادامه دهد و گروهان مالک اشتر تلاش اصلی را دنبال می‌نماید. (پیوست ب کالک وضعیت)

(۲) آتش :

- پیوست پ طرح آتش پشتیبانی
- تقدم آتش با تلاش اصلی گردان سوم و سپس بنا به دستور

ب- گردان یکم

- (۱) در منطقه واگذاری نفوذ نمایید.
- (۲) هدف الف را تصرف نمایید.
- (۳) دسته ۱ گروهان مهندسی مراغه را زیرامر بگیرید.
- (۴) عناصری از سپاه پاسداران را زیرامر بگیرید.
- (۵) آماده باشید بنابه دستور تک را تا حوالی ارتفاعات گمگو ادامه دهید.

پ- گردان دوم

- (۱) هدف (ج) را تصرف کنید.
- (۲) گروهان مهندسی مراغه (-) را زیرامر بگیرید.
- (۳) عناصری از سپاه پاسداران را زیرامر بگیرید.
- (۴) گروهان سوم را زیرامر گردان ۲۸۵ تانک قرار دهید.
- (۵) آماده باشید بنا به دستور تک را به منظور تأمین تنگ قاسم آباد ادامه دهید.

ت- گردان سوم

- (۱) در منطقه واگذاری نفوذ نمایید.
- (۲) هدف (ب) را تصرف کنید.
- (۳) یک گروهان از ژاندارمری را زیرامر بگیرید.
- (۴) عناصری از سپاه پاسداران را زیرامر بگیرید.
- (۵) دسته ۳ گروهان مهندسی مراغه را زیرامر بگیرید.
- (۶) محور تنکاب قاسم آباد را از مختصات (۶۷۷۹۵۶ تا ۶۲۳۹۵۲) تأمین نمایید.

ث- گردان ۲۸۵ تانک

- (۱) گروهان ۳ گردان دوم را زیرامر بگیرید.
- (۲) یکدسته از گروهان ۳ گد ۲ را در کنترل تیپ قرار دهید.
- (۳) دسته گد مهدی را زیرامر گروهان ۳ گد ۲ قرار دهید.
- (۴) گروهان مهندسی (-) لشکر ۸۱ را زیرامر بگیرید.
- (۵) آماده باشید پاتک را در منطقه دشت گیلانغرب دفع نمایید.
- (۶) آماده باشید بنابه دستور عملیات پاکسازی را در منطقه دشت گیلانغرب هدایت نمایید.

ج- گردان مالک اشتر

- (۱) در منطقه مربوطه پدافند نمایید.
- (۲) ضمن هماهنگی با گردان ۲ تکاور آماده پشتیبانی آتش به یگان مذکور باشید.
- (۳) یک گروهان در کنترل تیپ به منظور احتیاط منطقه کوهستانی قرار دهید.
- (۴) محل استقرار گروهان احتیاط برابر کالک عملیاتی.

ج- گردان ژاندارمری

- (۱) در منطقه مربوطه پدافند نمایید.
- (۲) یک گروهان زیرامر گردان سوم قرار دهید.
- (۳) دو دسته ژاندارم اسلام آباد را به منظور تأمین ارتفاع چغالوند زیرامر بگیرید.

چ- یگان بسیج عشایری

- (۱) در منطقه محوله پدافند نمایید.
- (۲) آماده باشید با کمک تیم الف نوهده عناصری به عنوان تیم‌های شکار تانک در غرب ارتفاعات شیاکوه نفوذ دهید و هر گونه فعالیت دشمن را اعم از زرهی یا پیاده در منطقه خنثی نمایید.
- (۳) محور چغاحمام- نفت و لک را تأمین نمایید.

ح- گردان ۳۱۷ توپخانه

(۱) طرح پ آتش پشتیبانی

(۲) سازمان رزمی

خ- گروهان اشک مهندسی مراغه (سازمان رزمی)

د- گروهان مهندسی لشکر ۸۱ زرهی (سازمان رزمی)

ر- سپاه پاسداران مستقر در گیلانغرب

- (۱) برابر هماهنگی عناصر تعیین شده را زیرامر گردان‌های تک‌ور قرار دهید.
- (۲) دسته مستقر در آوازین را ضمن حفظ منطقه آماده نمایید به منظور پاک‌سازی دشت گیلانغرب زیرامر گد ۲۸۵ قرار دهید.

ز- دسته ۱ گروهان سوم گردان ۲

آماده باشید بنا به دستور به وسیله هلی‌کوپتر در هر یک از مناطق یگان‌ها به‌کار روید.

ژ- تیم عملیاتی الف نوهده

(۱) ضمن سازماندهی یگان بسیج عملیات تیم‌های شکار تانک یگان مذکور را در منطقه هدایت نمایید.

(۲) در تأمین محور چغاحمام- نفت‌ولک یگان بسیج عشایری را پشتیبانی نمایید.

س- دستورات هماهنگی

(۱) ساعت (س) روز (ر) بنا به دستور

(۲) کلیه یگان‌های پدافند کننده آماده کمک و پشتیبانی به یگان‌هایی که در منطقه آن‌ها تک

می‌نمایند باشند.

(۳) هر گردان تکاور ۵ تیم شکار تانک سازمان داده و در کنترل عملیاتی تیپ قرار دهند.

(۴) هر گونه تغییر در طرح بنا به دستور بوده و متعاقباً ابلاغ می‌گردد.

۴- دستورات اداری و لجستیکی (پیوست ت اداری و لجستیکی)

۵- فرماندهی و مخابرات

الف- مخابرات (پیوست ث مخابرات)

ب- فرماندهی

(۱) دیدگاه اصلی من در مختصات ۷۵۱۸۲۷ و دیدگاه یدکی در مختصات ۷۹۵۸۹۰ می‌باشد.

(۲) یگان‌ها مختصات پاسگاه فرماندهی خود را گزارش نمایند.

(۳) فرماندهی پس از من به عهده سرهنگ ۲ امین و پس از آن به ترتیب ارشدیت خواهد بود.

رسید اطلاع دهید
ف تی ۵۸ ذوالفقار (مستقل تکاور) - سرهنگ ستاد علیاری

پیوست‌ها:

گیرندگان:

۱- ف ق مقدم نزاجا (نسخه ۲)

الف- اطلاعات

۲- ف ل ۸۱ زرهی (نسخه ۳)

ب- کالک عملیاتی

۳- یگان‌های تابعه (به‌طور شفاهی)

پ- طرح آتش پشتیبانی

ت- اداری و لجستیکی

ث- مخابرات

بسمه تعالی

پیوست الف (اطلاعات) طرح عملیاتی ذوالفقار

نسخه ۱ از ۳ نسخه

تیپ ۵۸ مستقل تکاور ذوالفقار

گیلانغرب (۷۷۰-۹۰۲)

۰۲۱۰۰۰ مرداد ۶۰

پ ل ۱۲

مدرک نقشه ۵۰۰۰۰:۱ (خراطها- سرپل ذهاب- گیلانغرب- سیزده)

۱- خلاصه وضعیت دشمن

الف- ضمیمه ۱ کالک وضعیت دشمن

ب- نیروهای دشمن با یک حمله غافلگیرانه در منطقه غرب کشور شهرهای قصرشیرین، نفت شهر و سومار را تصرف و رشته ارتفاعات سرتتان- داروان- کوه گچ- پشت پلایا- چرمیان- ادامه پشت تنگ کورک- شیاه کوه- زله زرد و مناطق گورسفید- گمار- رودخانه گیلان- مرجان- قاسم آباد- چم امام حسن را اشغال و سعی داشته در مواضع اشغالی و تحت کنترل پدافند و پاره‌ای از اوقات تک‌های محدودی نیز اجراء نماید.

۲- عناصر اصلی اخبار و سایر نیازمندی‌ها

الف- عناصر اصلی اخبار

- (۱) آیا دشمن از مواضع اشغالی فعلی به سمت یگان‌های خودی و به منظور تصرف ارتفاعات و مناطق بیشتر قبل از روز (ر) تک خواهد نمود.
- (۲) آیا دشمن بیش از زمان اجرای تک نیروهای خود را در دشت گیلانغرب و ارتفاعات (چرمیان- شیاکوه پشت پلایا- پشت تنگ کورک- زله زرد- کوه گچ) و مناطق گورسفید- بوره سوار- گمار- مرجان- قاسم آباد- رودخانه گیلانغرب- چم امام حسن تقویت می‌نماید. اگر چنین است چه وقت؟ کجا؟ چگونه؟ و با چه نیرو و استعدادی؟
- (۳) آیا دشمن تک خود را با پشتیبانی هوایی انجام خواهد داد؟ اگر چنین است در هر معبر با چند سورتی؟

ب- سایر نیازمندی‌های اطلاعاتی

- (۱) آیا متجاوز به پدافند در مواضع فعلی ادامه می‌دهد؟ اگر چنین است آیا زمین را بیش از آنچه هست آرایش می‌دهد؟ با چه عده و استعدادی؟ و چطور؟
- (۲) آیا دشمن در گیلانغرب مبادرت به عملیات هلی‌بورد و یا پیاده کردن چتر باز خواهد نمود؟ اگر چنین است کی؟ کجا؟ چطور؟ و با چه استعدادی؟ (به محور دشت گیلانغرب توجه شود)
- (۳) آیا دشمن عوامل شیمیایی یا میکروبی به کار خواهد برد؟ اگر چنین است با چه عوامل و چه وقت؟ و کجا؟ و با چه استعدادی؟
- (۴) آیا متجاوز از پارازیت یا عملیات فریبنده جنگ الکترونیکی استفاده خواهد نمود؟ اگر چنین است چه وقت؟ کجا؟ و با چه وسیله‌ای؟
- (۵) وسایل مخابراتی و فرستنده‌های متجاوز کجا مستقر هستند و ساز و برگ و تشکیلات عملیاتی در کجا قرار گرفته است؟
- (۶) موانع طبیعی و مصنوعی که ممکن است دشمن از آن استفاده نماید در منطقه خودی وجود دارد یا خیر؟

۳- وظایف اطلاعاتی و جمع‌آوری

- (۱) از قرارگاه مقدم نزاچا در غرب استدعا می‌شود.
 - (الف) به محض اطلاع ابلاغ فرمایند.
 - (۱) محل - استعداد - نوع یگان دشمن
 - (۲) تعداد - نوع - سمت و ساعت حرکت خودروهای دشمن
 - (۳) وضع ساختمان مواضع پدافندی و میدان‌های مین متجاوز
 - (۴) محل کلیه مواضع توپخانه - خمپاره انداز و کاتیوشا و پایگاه‌های موشکی دشمن.
 - (۵) محل پاسگاه‌های فرماندهی و تأسیسات آمادی دشمن
 - (۶) باز کردن معبر در موانع مواضع متجاوز
 - (۷) جرکت تأسیسات آمادی و تخلیه به سوی عقب
- (ب) ابلاغ هر گونه اخبار و گزارش‌های منفی در مواقع لزوم و در صورت وقوع
- (۲) از لشکر ۸۱ زرهی کرمانشاه در خواست می‌شود.
 - (الف) به محض تهیه اعلام فرمایند.

((۱)) فعالیت‌های پروازی دشمن در منطقه

((۲)) فعالیت‌های چریکی و اجرای ثبت تیرهای توپخانه در منطقه.

((۳)) سکوت رادیویی دشمن با ذکر شروع و ساعت خاتمه.

((۴)) قراین موجود برای به کار بردن سلاح‌های شیمیایی.

((۵)) هویت و استعداد یگان‌های جدیدی که به منطقه وارد می‌شوند.

(ب) جمع‌آوری و ارسال گزارش‌های منفی هر دو ساعت یکبار شروع از ۶۰/۵/۷

((۱)) دستور به یگان‌های زیرامر

((الف)) گردان یکم تیپ ۵۸ مستقل تکاور ذوالفقار

((۱)) تعداد- اندازه- ترکیب و زمان مشاهده هر نوع فعالیت گشتی‌های دشمن در

ارتفاعات چرمیان- شیاکوه- گمکوه.

((۲)) جابجایی حرکت و تغییر مکان یگان توپخانه سایر نیروهای دشمن در منطقه

پشت ارتفاعات شیاکوه و بانسیران و ارتفاعات پشت پلیا.

((۳)) فعالیت‌های سنگر کنی و برپا کردن رشته‌های سیم توسط متجاوز.

((۴)) محل- وسعت- ترکیب- شکافه‌ها و معابر میداین مین.

((۵)) ترکیب و استعداد و گسترش یگان‌هایی که عملیات گشت زنی یگان‌های

خودی را در جلو سد می‌نمایند.

((ب)) جمع‌آوری و ارسال گزارش‌های اخبار و اطلاعات منفی و هر گونه فعالیت‌های

متفرقه دشمن هر دو ساعت یکبار شروع از ۶۰/۵/۷.

((۲)) گردان دوم تیپ ۵۸ مستقل تکاور ذوالفقار

((الف)) به محض تهیه گزارش کنید.

((۱)) جابجایی و تغییر مکان نیروهای دشمن در منطقه چم امام حسن و ارتفاعات

بر آفتاب از تنگ حاجیان به بعد توجه مخصوص روی محورهای چم امام حسن به

ارتفاعات بر آفتاب و بازی دراز و هم‌چنین محور امام حسن به تنگ قاسم آباد و پشت

تنگ کورک بشود.

((۲)) حرکت و جابجایی یگان‌های توپخانه دشمن جلو در منطقه چم امام حسن.

((۳)) حرکت و جابجایی یگان‌های تانک دشمن در منطقه چم امام حسن به

گورسفید.

((۴)) فعالیت‌های مهندسی دشمن در مین‌برداری به خصوص در معبر چم امام حسن به گورسفید.

((۵)) شناسایی میداین مین در منطقه به خصوص در منطقه بین گورسفید تا چم امام حسن.

((۶)) جابجایی و تغییر مکان یگان‌های دشمن در معبر چم امام حسن به گورسفید (توجه مخصوص به منظور آوازی و جاده اسفالت بشود).

((۷)) فعالیت‌های سنگرکشی و برپا کردن رشته‌های سیم توسط متجاوز.

((۸)) تعداد- اندازه- ترکیب و زمان مشاهده گشتی‌های دشمن.

((۹)) پاتک کردن معابر داخل مواضع متجاوز.

((۱۰)) ترکیب و استعداد و گسترش یگان‌هایی که عملیات گشت‌زنی یگان‌های خود را در جلو سد می‌نمایند.

((ب)) جمع‌آوری و ارسال گزارش‌های اخبار و اطلاعات منفی و هرگونه فعالیت‌های

متفرقه دشمن هر دو ساعت یکبار شروع از ۶۰/۵/۷.

((۳)) گردان سوم تیپ ۵۸ مستقل تکاور ذوالفقار.

((الف)) به محض تهیه گزارش کنید.

((۱)) جابجایی و تغییر مکان یگان‌های دشمن در معبر چم امام حسن به گورسفید توجه مخصوصی به منطقه آوازی و جاده اسفالت بشود.

((۲)) جابجایی و حرکت یگان‌های تانک دشمن در منطقه چم امام حسن به گورسفید.

((۳)) فعالیت‌های مهندسی دشمن در مین‌برداری به خصوص در معبر چم امام حسن به گورسفید.

((۴)) شناسایی میداین مین در منطقه به خصوص در منطقه بین گورسفید تا چم امام حسن.

((۵)) فعالیت‌های سنگرکشی و برپا کردن رشته‌های سیم توسط متجاوز.

((۶)) تعداد- اندازه- ترکیب و زمان مشاهده گشتی‌های دشمن.

((۷)) استعداد- ترکیب و گسترش یگان‌هایی که عملیات گشت‌زنی ما را در جلو سد می‌نمایند.

((۸)) پاک کردن معابر و مواضع داخل مواضع متجاوز.

((۹)) فعالیت‌های چریکی و اجرای ثبت تیرهای تیپخانه در منطقه.

((۱۰)) قراین موجود برای بکار بردن سلاح‌های شیمیایی.

((۱۱)) هویت و استعداد یگان‌های جدیدی که به منطقه وارد می‌شوند.

((ب)) جمع‌آوری و ارسال گزارش‌ها و اخبار و اطلاعات منفی و هر گونه فعالیت‌های

دشمن هر دو ساعت یک‌بار شروع از تاریخ ۶۰/۵/۷.

(۳) گردان ۲۸۵ تانک

(الف) به محض تهیه و جمع‌آوری گزارش کنید.

((۱)) محل - استعداد - نوع یگان‌های دشمن.

((۲)) فعالیت‌های سنگر کنی و استقرار رشته‌های سیم توسط دشمن.

((۳)) حرکات جابجایی و نقل و انتقالات نیروهای دشمن (تانک - پیاده - نفربر - توپخانه و گشتی)

((۴)) استقرار - و ایجاد استحکامات جدید و فعالیت‌های متفرقه.

((ب)) جمع‌آوری و تهیه و ارسال گزارش‌های منفی و هر گونه فعالیت متفرقه دشمن هر دو ساعت

یک‌بار شروع از ۶۰/۵/۷

(۴) گردان زاندارمری قصر شیرین^۱

(الف) به محض تهیه و جمع‌آوری گزارش کنید.

((۱)) محل گسترش - استعداد و نوع یگان‌های دشمن.

((۲)) فعالیت‌های سنگر کنی و استقرار رشته‌های سیم توسط دشمن.

((۳)) حرکات جابجایی و نقل و انتقالات نیروهای دشمن در منطقه نسیران ارتفاعات پشت

پلیا (توجه مخصوص به محور گیلانغرب ویزنان بشود)

((۴)) استقرار و ایجاد استحکامات جدید نیروهای دشمن

((۵)) گزارش هر نوع فعالیت گشت زنی دشمن از نظر محل - استعداد زمان (در ارتفاعات

بانسیران و نفت‌ولک)

((۶)) گزارش هر نوع فعالیت دشمن به منظور تقویت و پشتیبانی نیروهای خودی بود.

((ب)) جمع‌آوری و تهیه و ارسال گزارش‌های منفی و هر گونه فعالیت‌های متفرقه دشمن هر دو

ساعت یک‌بار شروع از ۶۰/۵/۷

۱- سرتیپ سهرابی: این گردان عملاً حضور نداشت و در پاسگاه‌های عقب جبهه حضور داشتند.

(۵) گردان مالک اشتر

(الف) به محض تهیه گزارش کنید.

((۱)) محل گسترش - استعداد و نوع یگان‌ها دشمن.

((۲)) فعالیت‌های سنگرکنی و استقرار رشته‌های سیم توسط دشمن.

((۳)) حرکات جابجایی و نقل و انتقالات نیروهای دشمن.

((۴)) استقرار و ایجاد استحکامات جدید نیروهای دشمن.

((۵)) گزارش هر نوع فعالیت به منظور تقویت و پشتیبانی نیروهای دشمن.

((۶)) تعداد - اندازه - ترکیب و زمان مشاهده گشتی‌های دشمن.

((۷)) استعداد - ترکیب و گسترش یگان‌هایی که عملیات گشت‌زنی ما را در جلو سد می‌نمایند.

(ب) جمع‌آوری و تهیه و ارسال گزارش‌های منفی و هرگونه فعالیت‌های متفرقه دشمن هر دو

ساعت یک‌بار شروع از ۶۰/۵/۷.

(۶) گردان ۳۱۷ توپخانه

(الف) به محض تهیه گزارش کنید.

((۱)) محل پاسگاه فرماندهی و تأسیسات آمادی متجاوز

((۲)) فعالیت‌های سنگرکنی و استقرار رشته‌های سیم توسط متجاوز.

((۳)) حرکات - نقل و انتقالات و استقرار یگان‌های توپخانه - کاتیوشا و پایگاه‌های موشکی متجاوز.

(ب) جمع‌آوری و ارسال گزارش‌های منفی و هرگونه فعالیت‌های متفرقه دشمن هر دو ساعت

یک‌بار شروع از ۶۰/۵/۷.

(۷) گروهان یکم مهندس از گردان ۴۱۹ مهندس اعزامی از مراغه.

(الف) به محض تهیه جمع‌آوری و گزارش کنید.

((۱)) پاک کردن معابر در مواضع متجاوز.

((۲)) محل - وسعت - ترکیب - شکاف‌ها و معابر مین‌زارها.

(ب) تهیه و جمع‌آوری و ارسال گزارش‌های منفی و هرگونه فعالیت‌های متفرقه دشمن هر دو

ساعت یک‌بار شروع از ۶۰/۵/۷.

(۸) سپاه پاسداران متسفر در منطقه گیلانغرب

(الف) به محض تهیه گزارش کنید.

((۱)) محل - استقرار - استعداد - گسترش و ترکیب نیروهای زرهی توپخانه - پیاده.

((۲)) فعالیت‌های عناصر گشتی (شناسایی- رزمی) و عملیات چریکی و ایزدایی دشمن و

برخورد با آن‌ها.

((۳)) هویت استعداد جابجایی و نقل و امتقالات یگان‌های جدید دشمن که به منطقه وارد می‌شوند.

((۴)) فعالیت‌های سنگرکشی و استقرار رشته‌های سیم توسط دشمن.

((۵)) قراین موجود برای بکاربردن سلاح‌های شیمیایی.

((۶)) فعالیت‌های پروازی دشمن در منطقه

((۷)) سکوت رادیویی دشمن با ذکر ساعت شروع و ساعت خاتمه.

(ب) جمع‌آوری و ارسال گزارش‌های منفی و هر گونه فعالیت‌های متفرقه دشمن در هر دو ساعت

یکبار شروع از ۶۰/۵/۷

(۹) گردان بسیج عشایری

(الف) به محض تهیه گزارش کنید

((۱)) جابجایی و تغییر مکان نیروهای دشمن در منطقه بانسیران و ارتفاعات پشت پلیا توجه

مخصوص به محور گیلانغرب ویزنان بشود.

((۲)) فعالیت‌های چریکی و اجرای ثبت نیروهای توپخانه در منطقه.

((۳)) قراین موجود برای بکاربردن سلاح‌های شیمیایی.

((۴)) فعالیت‌های پروازی دشمن در منطقه.

((۵)) سکوت رادیویی دشمن با ذکر ساعت شروع و ساعت خاتمه.

((۶)) شناسایی میادین مین در منطقه.

((۷)) فعالیت‌های سنگرکشی و استقرار رشته‌های سیم توسط دشمن و فعالیت‌های گشت زنی

دشمن در منطقه بانسیران.

(ب) جمع‌آوری و ارسال گزارش‌های منفی و هر گونه فعالیت‌های متفرقه دشمن هر دو ساعت

یکبار شروع ۶۰/۵/۷

((۱)) گردان پشتیبانی تیپ ۵۸ مستقل ذوالفقار^۱

۱- سرتیپ سهرابی : گردان پشتیبانی اگر وجود داشت چرا از پشتیبانی گردان‌های بهداری، تعمیر و نگهداری آماد و ترابری و ... لشکر ۸۱ استفاده شده است . مراجعه به سازمان رزم شود. ضمناً عوامل گردان پشتیبانی در عقب یگان‌های رزمی هستند.

((الف)) به محض تهیه گزارش کنید.

((۱)) هرگونه عملیات چریکی و ایدایی دشمن و برخورد با آنها.

((۲)) هرگونه فعالیت تردد مشکوک عناصر و عوامل متفرقه در منطقه یگان مربوطه.

((۳)) فعالیت‌های پروازی دشمن در منطقه.

((۴)) قراین موجود برای بکاربردن سلاح‌های شیمیایی.

((ب)) جمع‌آوری و ارسال گزارش‌های منفی و هرگونه فعالیت‌های متفرقه دشمن در هر

دو ساعت یک‌بار شروع از ۶۰/۵/۷.

۴- اقدامات تأمینی برای جابجایی مدارک- وسایل و اشخاص.

الف- زندانیان جنگی

کلیه یگان‌های افراد دستگیر شده را پس از گرفتن سریع اطلاعات و اولیه به منظور بازجویی تکمیلی به رکن دوم تیپ ۵۸ مستقل تکاور ذوالفقار اعزام دارند.

ب- وسایل اغتنامی

کلیه یگان‌ها هرگونه مدارک و اسناد اغتنامی را به رکن دوم تیپ ارسال دارند.

۵- مدارک با وسایل مورد نیاز

یگان‌ها از نقشه‌های ۱:۵۰۰۰۰ خراطها- سرپل ذهاب- گیلانغرب- سیزده تقسیم شده بین یگان‌ها برابر دستورات رکن دوم تیپ استفاده به عمل آورند.

۶- حفاظت اطلاعات- برابر ضمیمه پیوست

۷- گزارشات و نحوه ارسال

الف- در صورت حساس بودن و اهمیت داشتن پیام به وسیله وسایل سریع ارتباطی موجود (تلفن- تلگراف و بی‌سیم)

ب- در سایر موارد برابر روش جاری مکاتباتی و ارسال به وسیله پیک.

ضمیمه‌ها

۱- کالک وضعیت دشمن

۲- دستورات حفاظت اطلاعات

ف تی ۵۸ مستقل تکاور ذوالفقار- سرهنگ ستاد یعقوب علیاری

ضمیمه ۲ دستورات حفاظت اطلاعات

- الف- در صورت حمله ناگهانی دشمن چنانچه زمان برای تخلیه اسناد و مدارک وجود داشته باشد با رعایت اصول تأمینی آنها را تخلیه نمایید و در غیر این صورت نسبت به انهدام آنها در اولین فرصت ممکنه به نحوی اقدام شود که قابل بهره‌برداری نباشد.
- ب- به پرسنل جمع آموزش داده شود که در صورت دستگیری فقط مجاز به گفته اسم و شهرت و درجه و شماره خدمتی خود هستند و از افشاء هرگونه اطلاعاتی در مورد یگان‌های خودی قویاً خودداری نمایند.
- پ- مسئله استتار و اختفاء در هر موقع و هر ساعت شبانه روز باید کاملاً رعایت شود.
- ت- حداکثر استفاده از عوامل طبیعی زمین.
- ث- رعایت کامل حفاظت گفتار و اسناد و مدارک.
- ج- حداکثر استفاده از کد و رمز به خصوص امربر برای ارسال پیام‌ها بشود.
- چ- حرکات خودروها و پرسنل به حداقل ممکن برسد.
- ح- جابجایی‌ها و پشتیبانی‌ها حتی‌المقدور در شب با استفاده از چراغ و جاده‌هاییکه خارج از دید دشمن است انجام پذیرد.
- خ- جلوگیری از پخش نور و ایجاد سر و صدا به خصوص در شب به منظور جلوگیری از کشف مواضع.
- د- ایجاد موانع ابتکاری در اطراف سنگرها و دیدگاه‌ها به منظور جلوگیری از نفوذ دشمن و اعلام خطر.
- ذ- اجرای طرح‌های فریب ابتکاری به منظور کشف میادین مین در منطقه.
- ر- اعزام گشتی‌های شناسایی و گشتی‌های نفوذی به منظور کشف مواضع دشمن و به خصوص دیدگاه‌ها و پاسگاه‌های فرماندهی.
- ز- انهدام اوراق زاید و غیرقابل استفاده و همچنین وسایل و مواد قابل اشتعال.
- ژ- جلوگیری شدید از تردد افراد محلی به مناطق یگان‌ها و دستگیری و اعزام افراد مشکوک به سپاه پاسداران منطقه و گزارش به رکن ۲ تیپ.
- س- رعایت کامل اصول تأمین مخابرات.
- ش- پخش اوراق تبلیغاتی در منطقه دشمن به وسیله توپخانه‌های موجود.

بسمه تعالی

(در دستورات شفاهی تغییری داده نشده)

نسخه از نسخه
تیپ ۵۸ مستقل تکاور ذوالفقار
گیلانغرب ۷۷۰-۹۰۲
۰۲۱۰۰۰ مرداد ماه ۶۰
پ ل - ۱۲

پیوست پ پشتیبانی آتش به طرح عملیاتی ذوالفقار ۱

مدرک- نقشه ۵۰۰۰۰:۱ خراطها- سرپل ذهاب- گیلانغرب

۱- وضعیت

الف- نیروهای دشمن (پیوست الف اطلاعات طرح عملیاتی ذوالفقار ۱)

ب- نیروی خودی

(۱) قرارگاه مقدم نزاچا- در ساعت (س) روز (ر) تک نموده بایوه- باشماق کاری- گاومیشان- قراویز- تنگ قاسم آباد- ارتفاعات چرمیان- شیاکوه- زله زرد را تصرف و آماده می شود تک را به منظور ترمیم مرز بین المللی ادامه دهد.

(۲) لشکر ۸۱ زرهی در ساعت س روز (ر) تک نموده تنگ امام حسن و ارتفاعات قراویز را تأمین و دشمن را در منطقه منهدم و آماده می شود تک را به منظور ترمیم مرز بین المللی ادامه دهد.

(۳) نیروی هوایی جمهوری اسلامی با ۱۶ سورتی پرواز در دو نوبت عملیات را بنا به درخواست در دشت گیلانغرب پشتیبانی می نماید.

پ- زیرامر و جدا شده (سازمان رزمی)

۲- مأموریت

توپخانه موجود و عناصر آتش پشتیبانی- عملیات تیپ ۵۸ مستقل تکاور ذوالفقار را برای تصرف ارتفاعات چرمیان- شاه کوه- تنگ کورک با اجرای آتش های معمولی توپخانه هوانیروز و پشتیبانی نزدیک هوایی پشتیبانی می نماید و آماده می شود بنا به دستور پشتیبانی آتش به منظور تأمین دشت گیلانغرب تا امتداد سرتان ادامه دهد.

۳- اجراء

الف- تدبیر عملیات

(۱) مانور- تیپ ۵۸ مستقل تکاور ذوالفقار با بکار بردن گردان سوم در وسط مأمور تک اصلی و گردان یکم به چپ مأمور تک پشتیبانی (الف) و گردان دوم بر است مأمور تک پشتیبانی (ب) هدفهای واگذاری را تصرف می‌نماید. گروه رزمی تانک در احتیاط ضمن آمادگی فعلی موقع پاتک دشمن آماده است، بنا به دستور به منظور پاک‌سازی دشت گیلانغرب تک را تا دهکده سرتتان در امتداد رودخانه گیلانغرب ادامه دهد.

(۲) آتش

(الف) آتش تهیه به مدت ۲۰ دقیقه طرح‌ریزی و در صورت کشف تک به دستور اجراء می‌شود.

(ب) تقدم کلیه آتش‌ها با گردان سوم و سپس بنا به دستور خواهد بود.

ب- پشتیبانی نزدیک هوایی

(۱) تقدم آماج‌ها در استفاده از پروازهای هوایی پس از تصویب هماهنگ کننده آتش در عملیات تیپ

به گردان سوم داده می‌شود.

(۲) ضمیمه (طرح آتش هوایی)

پ- پشتیبانی توپخانه

(۱) توپخانه صحرایی

(الف) کلیات

((۱)) توپخانه صحرایی موجود تک را با آتش‌های بنا به درخواست پشتیبانی می‌نماید.

((۲)) آتش‌های اضافی مورد درخواست تیپ ۵۸ ذوالفقار را از منطقه تیپ ۳ رکن ۳ (گروه ۴۴

توپخانه) اجراء خواهد شد.

((۳)) آتش تهیه به مدت ۳۰ دقیقه و در صورت کشف تک و بنا به درخواست اجراء خواهد شد.

(ب) سازمان برای رزم

((۱)) گردان ۳۱۷ توپخانه مختلط (۱۵۵-۱۳۰-۲۰۳ م) کمک مستقیم تیپ ۵۸ مستقل ذوالفقار.

((۲)) آنتسبار ۱۷۵ م گردان ۳۸۶ تقویت گد ۳۱۷ ت مختلط لشکر ۸۱.

(پ) متفرقه

((۱)) ثبت تیر در روز تک مجاز خواهد بود و به طور محدود در روزهای قبل انجام شود.

(ت) توپخانه پدافند هوایی

توپخانه پدافند هوایی ۲۳ م گردان ۳۵۱ با زیرامر گرفتن کلیه توپخانه پدافند منطقه به ترتیب تقدم پاسگاه فرماندهی تیپ یگان‌های تک‌ور و توپخانه را پدافند نماید.

(ث) دستورات هماهنگی

((۱)) تاکتیک ضد آتشبار فعال

((۲)) تأمین - هنگام اجرای پشتیبانی نزدیک هوایی تیراندازی توپخانه قطع می‌گردد.

۴- آمادی و لجستیکی

میزان مهمات موجود برای عملیات

(۱) هویتزر ۲۰۳ م م

(۲) توپ ۱۷۵ م م

(۳) توپ ۱۳۰ م م

(۴) هویتزر ۱۵۵ م م

(۵) خمپاره ۱۲۰ م م

۵- فرماندهی و مخابرات

الف- مخابرات

(۱) دستور کار مخابرات ارسالی به قوت خود باقیست.

(۲) علامت اضطراری برای قطع آتش به وسیله کد از طریق بی‌سیم ابلاغ خواهد شد.

(۳) پیش از اجرای تک مکالمات رادیویی با نواخت عادی.

ب- فرماندهی

(۱) عنصر پشتیبانی آتش در پاسگاه اصلی فرماندهی تیپ ۵۸ مستقل تکاور ذوالفقار

(۲) پاسگاه اولیه توپخانه در مختصات (۷۵-۹۰)

ف. تی ۵۸ مستقل تکاور ذوالفقار - سرهنگ ستاد علیاری

رسید اطلاع دهید

۱- آتش پشتیبانی هوایی (شده)

۲- آتش پشتیبانی توپخانه

۳- آتش پشتیبانی توپخانه پدافند هوایی

طرح عملیاتی ذوالفقار / ۱۶۳

پیوست ت (اداری و لجستیکی) به طرح عملیاتی ذوالفقار ۱
نقشه ۱:۵۰۰۰۰ منطقه گیلانغرب
نسخه از نسخه
تیپ ۵۸ مستقل تکاور ذوالفقار
گیلانغرب ()

۱- کلیات

الف- این طرح به منظور پشتیبانی لجستیکی یگان‌های تابعه و زیرامر تیپ ۵۸ م ت ذوالفقار و طرح عملیاتی ذوالفقار (۱) تهیه و تنظیم گردیده است.
ب- گد پشتیبانی تیپ ۵۸ م ت ذوالفقار در منطقه کاسه گران به مختصات (۹۵۷۲) با همکاری نقاط آماد طبقه ۱ و ۳ مستقر در همان منطقه آماده همه گونه پشتیبانی و نگه‌داری می‌باشد.
پ- پشتیبانی منطقه ۱ در کرمانشاه مستقر و نقاط آماد طبقه ۱ و ۳ جلویی آن پشتیبانی در سرچله و ۱ و ۳ و ۵ را در ششدار ایلام تیپ را تدارک می‌نماید.

۲- آماد و خدمات

الف- آماد

(۱) طبقه ۱

(الف) یگان‌ها ۴۸ ساعت جیره عملیاتی خود را دریافت و در اختیار خواهند گرفت و خواربار مصرفی را برای مدت ۱۵ روز قبلاً از نقطه آماد تیپ دریافت داشته و مواد فاسد شدنی و سایر اقلام طبقه ۱ برابر روش جاری آمادی می‌باشد.

(۲) طبقه ۲

یگان‌ها کلیه آماد طبقه ۲ را بایستی همراه داشته باشند و درخواست و دریافت اقلام مزبور و برابر روش جاری آمادی انجام خواهد گرفت.

(۳) طبقه ۳

(الف) کلیه باک‌ها و گالن‌ها و تانکرهای سوخت باید پر باشد.
(ب) هرگونه نیازمندی سوخت را یگان‌ها از نقطه آماد طبقه ۳ درخواست و دریافت نمایند. نقطه آماد طبقه ۳ تیپ هرگونه نیازمندی مواد سوختی یگان‌های مستقر در منطقه را تأمین نماید.
(پ) سوخت تحویل به یگان‌ها در مقابل باک و گالن و تانکر خالی تحویل می‌گردد.
(ت) سوخت هلی‌کوپترها برابر روش قبلی انجام خواهد گرفت.

(۴) طبقه ۴

یگان‌ها بر مبنای مربوطه را برابر جدول سازمانی همراه داشته و در صورت نیاز به آماد طبقه ۴ مراتب را وسیله پیام به رکن ۴ تیپ گزارش تا نسبت به واگذاری آن اقدام شود.

(۵) طبقه ۵

(الف) یگان‌ها مهمات بار مبنای خود را با استفاده از خودروهای سازمانی همراه خواهند داشت.

(ب) نقطه آماد طبقه ۵ تیپ در ۸۰۰ متری شمال کاسه گران فعال خواهد بود.

(پ) مهمات آر پی جی ۷ و موشک دراگون و موشک مالیوتکا محدود بوده و هم‌چنین مهمات ۱۳۰ و ۱۵۵ و ۱۷۵ و خمپاره ۱۲۰ م م در محدودیت می‌باشد و سایر مهمات طبقه ۵ محدودیتی نداشته ولی صرفه‌جویی در مصرف مهمات الزامی است.

(۶) طبقه ۶

آماد طبقه ۶ وسیله مردم یاری و نهادهای انقلابی تهیه و از طریق مبادی آمادی پیش م ۱ به یگان‌ها تحویل خواهد شد.

(۷) طبقه ۷

یگان‌ها کلیه اقلام عمده سازمانی را همراه خواهند داشت و در صورت نیاز به اقلام مزبور برابر روش جاری اقدام خواهند نمود.

(۸) طبقه ۸

یگان‌ها داروهای موجود خود را همراه داشته و نیازمندی‌های دارویی خود را برابر روش آمادی درخواست و دریافت نمایند.

(۹) طبقه ۹

دریافت قطعات یدکی برابر روش جاری آمادی خواهد بود.

(۱۰) طبقه ۱۰ حذف شده است.

(۱۱) نقشه جات

آماد نقشه برابر روش جاری انجام خواهد گرفت.

(۱۲) آماد آب

(الف) کلیه تانک‌های سازمانی و گالن‌های آب و قمقمه‌های آب و کیسه‌های برزنتی ۳۶ گالنی بایستی پر باشد.

طرح عملیاتی ذوالفقار / ۱۶۵

(ب) حتی الامکان از مصرف آب‌های جاری و راکد نامطمئن خودداری کنند و قرص هالوزان در اختیار افراد قرار دهید تا موقع مصرف آب‌های محلی از آن استفاده کنند.

(پ) نقاط آمادی یگان غرب و داربلوط دایر بوده و یگان‌ها می‌توانند آب نیاز خود را از نقاط یادشده برداشت نمایند.

(۱۳) اقلام بازیافتی

اقلام بازیافتی به گد پش تیپ تخلیه تا به وسیله قسمت تعمیر و نگهداری آن پشتیبانی تعمیر و بنابه دستور مورد استفاده قرار گیرد.

(۱۴) وسایل اغتنامی

یگان‌ها در نزدیک پاسگاه فرماندهی نقاطی جهت وسایل اغتنامی در زمان مناسب به طوری که به مأموریت یگان لطمه‌ای وارد نشود جمع‌آوری و سپس بنا به دستور به گد پشتیبانی تخلیه خواهد شد.

ب- ترابری

(۱) یگان‌ها با استفاده از خودروهای سازمانی موجود ترابری پرسنل و وسایل و مهمات خود را انجام داده و در صورت نیاز به خودرو اضافی به رکن ۴ تیپ گزارش تا از طریق گردان پش نسبت به تأمین آن اقدام شود.

(۲) تعیین آماد راه اصلی

(الف) آماد راه اصلی کرمانشاه- اسلام آباد- سرچله- دوراهی ایلام- گیلانغرب می‌باشد.

(۳) اسامی یگان‌های لجستیکی عمل کننده

(الف) پش منطقه ۱ مستقر در کرمانشاه.

(ب) گردان پشتیبانی تیپ که با تشکیل نقاط آمادی خود یگان‌های تیپ را پشتیبانی می‌نماید.

(پ) نقاط آمادی ل ۸۱ زرهی کماکان یگان‌های مستقر در منطقه را پشتیبانی می‌نمایند.

پ- خدمات

(۱) یگان‌ها حمام‌های ابتکاری خود را در منطقه دایر نموده و مورد بهره‌برداری قرار دهند.

(۲) یگان‌ها با استفاده از سهمیه واگذاری از حمام گیلانغرب استفاده نمایند.

ت- تعمیر و نگهداری

(۱) تعمیر و نگهداری سازمانی را خود یگان‌ها رأساً انجام خواهند داد.

(۲) گردان پشتیبانی تیپ تعمیرات رده ۳ را با ایجاد نقطه تعمیر و نگهداری در منطقه کاسه‌گران انجام خواهد داد.

(۳) تعمیراتی که از عهده گروهان تعمیر و نگهداری گردان پشتیبانی ساخته نیست با استفاده از تعمیر و نگهداری پشتیبانی منطقه ۱ برابر روش تعمیراتی تعمیر خواهد شد.

(۴) اکیپ‌های تعمیر و نگهداری اعزامی از دپوی تهران و پشتیبانی منطقه ۱ در پادگان اسلام آباد متسقر و تعمیرات رده ۴ مربوط به جنگ‌افزارهای سنگین از قبیل توپ ۱۷۵م و ۱۵۵م و ۱۳۰م و خمپاره انداز ۱۲۰م را انجام خواهند داد.

(۵) نقطه تعمیراتی تانگ و نفربر تعمیرکاران لشکر در پادگان بیستون تشکیل و نسبت به تعمیر و وسایل مذکور اقدام می‌نمایند.

۳- تخلیه و بستری کردن بیماران

الف- یگان‌ها وسایل سازمانی بهداری خود را همراه خواهند داشت.

ب- تخلیه- یگان‌ها بیماران و مجروحین خود را به نقطه پست امداد خود تخلیه نمایند.

پ- یگان‌ها مختصات نقطه پست امداد خود را به پاسگاه فرماندهی گزارش نمایند.

ت- گردان پشتیبانی تیپ مجروحین و بیماران را از نقطه پست امداد یگان‌ها به گروهان بهداری جلو

مستقر در گیلانغرب تخلیه و مجروحین را که قابل مداوا در گروهان بهداری نبودند وسیله آمبولانس یا هلی-

کوپتر به بیمارستان صحرايي ۵۰ تخت‌خوابی چهارم‌له یا بیمارستان پادگان سرپل ذهاب تخلیه می‌نمایند.

ث- در صورت نیاز بیماران و مجروحین را به بیمارستان ۵۲۰ منطقه‌ای کرمانشاه تخلیه خواهند شد.

۴- استعداد پرسنلی- به ماده پیوست اداری مراجعه شود.

۵- امور غیر نظامیان- همکاری ارتشی با مردم روش جاری

۶- امور متفرقه

الف- ضایعات و خساراتی که در اثر عملیات ایجاد می‌گردد بلافاصله به رکن ۴ تیپ گزارش تا نسبت به

تأمین و جایگزین آن از منابع آمادی اقدام گردد.

ب- خلاصه وضعیت لجستیکی را هر ۴۸ ساعت یک‌بار به تیپ گزارش نمایید.

پ- تعیین حدود (به ویژه حد عقب) قشلاق چله- کاسه گران می‌باشد.

فرمانده تی ۵۸ مستقل تکاور ذوالفقار- سرهنگ پیاده ستاد علیاری

ضمیمه اداری به پیوست اداری لجستیکی به طرح عملیاتی ذوالفقار یک

ماده ۱- پرسنل

الف- نگهداری استعداد یگان

(۱) گزارش‌های آمار

- خلاصه وضعیت روزانه از ساعت ۰۱۰۰ الی ساعت ۰۱۰۰ روز بعد تا ساعت ۱۰۰۰ هر روز به رکن یکم تیپ ارسال دارند و گزارش تلفات عمده پرسنلی را بلافاصله پس از وقوع حادثه به تفکیک درجه و تخصص گزارش نمایند.

- گزارش‌های نوبه‌ای پرسنلی را هر ۴۸ ساعت تهیه و به رکن یکم تیپ ارسال دارند.

(۲) درخواست پرسنل حساس به طور آنی و برای سایر پرسنل به طور روزانه گزارش شود و درخواست‌های مزبور به تفکیک و با مشخصات زیر تهیه شود.

- برای افسران با ذکر درجه، رسته و تعداد.

- برای درجه داران با ذکر تخصص و تعداد.

- برای افراد فقط با ذکر تعداد.

ب- جایگزینی پرسنل

منظور پر کردن کسور پرسنل یگان‌های رزمی و پشتیبانی رزمی به‌طوریکه هنگام شروع عملیات بتوان استعداد یگان‌ها را در حد پورسانتاژ موجود رسانید و نیازمندی‌های پرسنلی را برای یک دوره عملیات برآورد و آمادگی رزمی آنها را از نظر پرسنلی تأمین نمود.

(۱) افسران

- استفاده از افسران باقیمانده در تهران

- استفاده از افسران قرارگاه و پشتیبانی

- درخواست افسر از گروه کار و جایگزینی معاونت پرسنلی نزاچا و کارگزینی افسران.

(۲) درجه داران

- استفاده از درجه داران باقیمانده در تهران

- استفاده از درجه داران قرارگاه و پشتیبانی

- درخواست درجه دار از گروه کار و جایگزینی معاونت پرسنلی درجه داران و کارگزینی درجه داران.

(۳) افراد

- استفاده از افراد اضافی گروهان قرارگاه و پشتیبانی

- استفاده از افراد یگان جایگزینی تیپ

- درخواست افراد از معاونت پرسنلی - مد پرسنل

(۴) چنانچه قدرت رزمی یگانی به علت تلفات از حد مجاز کمتر شود رکن سوم تی اقدام به جایگزینی یگانی خواهد نمود و یکی از یگان‌های احتیاط را که دارای پرسنلی کامل می‌باشد انتخاب و به جای یگان مزبور و خط مقدم به کار می‌برد.

(۵) تقدم واگذاری پرسنل عبارت خواهد بود از:

- گردان‌های در خط

- گردان احتیاط

(۶) منطقه جایگزینی تیپ در گردان پشتیبانی خواهد بود.

پ- زندانیان جنگی

(۱) منطقه جمع‌آوری زندانیان جنگی در ارکان گردان خواهد بود.

(۲) زندانیان جنگی به محض دستگیر شدن بر حسب مرد یا زن و درجه (افسر-درجه دار-

سرباز) طبقه‌بندی و تفکیک کردند.

(۳) دسته‌های پشتیبانی گردان‌ها مسئول تأمین حفاظت، نگهداری، تغذیه و بهداشت

زندانیان جنگی از نقطه جمع‌آوری گروهان‌ها به نقطه جمع‌آوری گردان می‌باشند.

(۴) امراء و افسران ارشد دستگیر شده سریعاً تخلیه و گزارش شود.

(۵) مقررات ژنو در مورد زندانیان جنگی وسیله فرماندهان کاملاً رعایت شود.

ت- بهبود و نگهداری روحیه

(۱) اقدام مورد نیاز پرسنل از قبیل سیگار، کبریت، قند و شکر از طریق رکن یکم تهیه و

توزیع می‌گردد.

طرح عملیاتی ذوالفقار / ۱۶۹

- (۲) نامه‌ها و بسته‌های پستی پرسنل روزانه به دفتر پست گیلانغرب تحویل شود.
- (۳) آدرس پستی گروهان قرارگاه، مهندسی و دژبان (۵۵۵) می‌باشد و آدرس پستی گردان ۱ (۵۵۵/۱)، گردان ۲ (۵۵۵/۲)، گردان ۳ (۵۵۵/۳) و گردان پشتیبانی (۵۵۵/۴) می‌باشد.
- (۴) درخواست ترفیع و ارشدیت بنا به وضعیت موجود به میزان شجاعت و کارایی پرسنل درخواست شود.

(۵) اعزام پرسنل به مرخصی فعلاً به شرح زیر تعیین می‌گردد.

۱- پرسنل کادر ۲ درصد به مدت ۵ روز

۲- پرسنل وظیفه ۵ درصد به مدت ۵ روز

(۶) حقوق و مزایای پرسنل به موقع پرداخت گردد.

ث- امور در گذشتگان

- (۱) دفن اجساد دشمن به طریق انفرادی با تشریفات مذهبی انجام و هویت آنان به وسیله علایم روی قبر ثبت و مشخصات آنان در چهار نسخه به تیپ گزارش شود.
- (۲) یگان‌ها پرسنل شهید را به نقطه جمع‌آوری گردان تخلیه نموده و از آنجا به گروهان بهداری گیلانغرب تخلیه تا پس از ثبت مشخصات به بیمارستان ۵۲۰ کرمانشاه تخلیه شوند.
- (۳) وسایل شخصی در گذشتگان علامت‌گذاری و توسط مسئولین رکن یکم یگان‌ها به نشانی پرسنل شهید فرستاده شود.

ج- حفظ استعداد و قوانین

گمشدگان و فراریان وسیله دژبان دستگیر و به قرارگاه تیپ تحویل تا به نمایندگان مربوطه تحویل گردند.

چ- اداره امور قرارگاه‌ها

- (۱) پاسگاه اصلی فرماندهی (برابر کالک) است و در صورت تغییر مکان، محل جدید و ساعت شروع کار پاسگاه ابلاغ خواهد شد.
- (۲) پاسگاه یدکی برابر کالک اداری است.

ح- امور غیرنظام ارتشیان

(۱) از وارد آوردن خسارات به غیرارتشیان منطقه تا حدی که لطمه به اجرای مأموریت نگردد جلوگیری شود.

(۲) در مواقع اضطراری به منظور جلوگیری از بیماری‌های واگیر کمک‌های لازم از قبیل واکسیناسیون و اعزام اکیپ‌های امدادی و توزیع دارو به غیر ارتشیان از طریق گروهان بهداری گیلانغرب به عمل خواهد آمد.

خ- تخلیه زندانیان جنگی

(۱) یگان‌های درگیر پس از دستگیری اسیران جنگی مدارک مربوطه به مشخصات فردی و یگانی مثل کارت مشخصات علایم و درجات، عکس و مدارک نظامی، یادداشت‌ها و اشیاء مختلف را جمع‌آوری سپس آنها را تفکیک نموده (از حیث جنس، درجه، زخمی شدگان و مجروحین قادر به حرکت و زندانیان سالم و کلیه مراحل دستگیری، جمع‌آوری، بازجویی و تخلیه آنان برابر مقررات انجام می‌دهند.

(۲) رعایت و اجرای مقررات ژنو در مورد زندانیان جنگی وسیله کلیه فرماندهان و یگان‌های تابعه توصیه می‌نمایم.

(۳) تخلیه زندانیان جنگی بایستی با مراقبت کامل در اسرع وقت بدون دادن هرگونه خوراکی و آشامیدنی و سیگار به آنان انجام گیرد. (مگر اینکه برای ادامه حیات آن ضروری تشخیص داده شود).

(۴) یگان‌ها پس از دستگیری اسیران جنگی با مراقبت کامل آنان را تا نقطه جمع‌آوری یگان بدرقه و تخلیه می‌نمایند.

(۵) به منظور سرعت انتقال زندانیان جنگی از خودروهای آمادی که به منطقه عقب مراجعه می‌نماید با حق تقدم (برای مجروحین و تقدم برای زندانیان سالم استفاده کنند)

(۶) نهایت مراقبت به عمل آید که زندانیان از نقاط حساس مناطق پاسگاه فرماندهی، محورهای وصولی و منطقه گسترش یگان‌های خودی شناسایی به عمل نیاورند.

(۷) زندانیان پس از رسیدن به قرارگاه، توسط رکن یکم بازجویی مقدماتی و طبقه‌بندی شده و تحت حفاظت انتظامات خواهند بود تا ترتیب تخلیه آنان به قرارگاه مقدم داده شود.

د- عملیات روانی

تیپ ۵۸ مأموریت دارد به منظور کسب هدف‌های زیرین عملیات روانی را در منطقه مربوطه مورد اجرا بگذارد.

- (۱) دلسرد نمودن نیروهای دشمن واقع در منطقه از ادامه جنگ
- (۲) جهت عدم اعتماد زیردستان نسبت به فرماندهان دشمن.
- (۳) بالا بردن سطح روحیه نیروهای خودی
- (۴) انگیزه مقاومت و مبارزه مردم منطقه عملیاتی بر علیه دشمن و جلب پشتیبانی آنها از نیروی خودی.
- (۵) ایجاد همبستگی بین مردم و ارتش
- (۶) ایجاد همبستگی مردم با دولت
- (۷) مبارزه مشترک مردم و ارتش برای نابودی دشمن
- (۸) کمک به مردم آسیب دیده با اقدامات امور عام‌المنفعه.

فرمانده تیپ ۵۸ مستقل تکاور ذوالفقار- سرهنگ ستاد علیاری

معتبر است سرهنگ ۲ آج حسین حقیقی

نسخه از نسخه

تیپ ۵۸ مستقل تکاور ذوالفقار (مخ)

گیلانغرب ()

۰۲۱۲۰۰ مرداد ماه سال ۱۳۶۰

پیوست ث (مخابرات) به طرح عملیاتی ذوالفقار شماره ۱

مدرک- نقشه ۱:۵۰۰۰۰ خراطها- سرپل ذهاب- گیلانغرب

۱- وضعیت

الف- نیروهای دشمن

(۱) پیوست الف (اطلاعات)

(۲) دشمن می‌تواند با اجرای جنگ‌های الکترونیکی اختلالاتی در شبکه‌های ارتباطی به وجود آورد.

(۳) دشمن می‌تواند از شبکه‌های بی‌سیم استراق سمع نموده و به وسیله عناصری که به زبان فارسی

آشنایی دارند از پیام‌های ارسالی به سود خود بهره‌برداری نماید.

(۴) دشمن قادر است پیام‌های جعلی مخابره نماید.

(۵) دشمن می‌تواند با استفاده از عناصر خود به تأسیسات مخابرات ایجاد خسارت نماید.

(۶) دشمن قادر است محل بی‌سیم‌ها را با استفاده از ردیابی امواج رادیویی کشف نموده و به وسیله

توپخانه خود اجرای آتش نماید.

ب- نیروهای خودی

(۱) به سازمان رزمی مراجعه شود.

(۲) در صورت نیاز به وسایل مخابراتی از ق ف مقدم در اختیار قرار داده خواهد شد.

۲- مأموریت

استقرار و بهره‌برداری از سیستم‌های ارتباطی موثر و مطمئن در طول عملیات

۳- اجراء

الف- تدبیر عملیات

(۱) ارتباط در حین حرکت وسیله بی‌سیم امربر موتوری.

(۲) ارتباط آفند با بی‌سیم‌های برد کم و امربر.

طرح عملیاتی ذوالفقار / ۱۷۳

(۳) ارتباط در مرحله رسیدن به هدف و تحکیم هدف از با سیم- رادیورله بی سیم و امربر خواهد بود.

(۴) در هریک از مراحل بالا از وسایل ارتباطی سمعی و بصری در صورت لزوم استفاده می شود.

ب- گردان یکم

پ- گردان دوم

ت- گردان سوم

ث- گردان ۲۸۵ تانک (-)

چ- گردان ژاندارمری (-)

ح- گد توپخانه

(۱) از تسهیلات ارتباط رادیورله گد مخ ل ۸۱ زرهی استفاده نماید.

خ- فرماندهی پشتیبانی تیپ

چ- عده های تیپ

د- گروهان قرارگاه تیپ (دسته مخابرات)

(۱) ارتباط پاسگاه فرماندهی و یدکی و رادیورله و باسیم و بی سیم را بر ضمایم برقرار نمایید.

(۲) سایر ارتباطات برابر روش جاری و دستورات کار مخابرات اجراء نمایید.

ذ- دستورات هماهنگی

(۱) جهت حفظ ارتباط و امنیت مخابرات تلاش شود.

(۲) هرگونه نارسایی در ارتباط را با قید نوع- ساعت و مشخصات کامل با سریع ترین وسیله به افسر

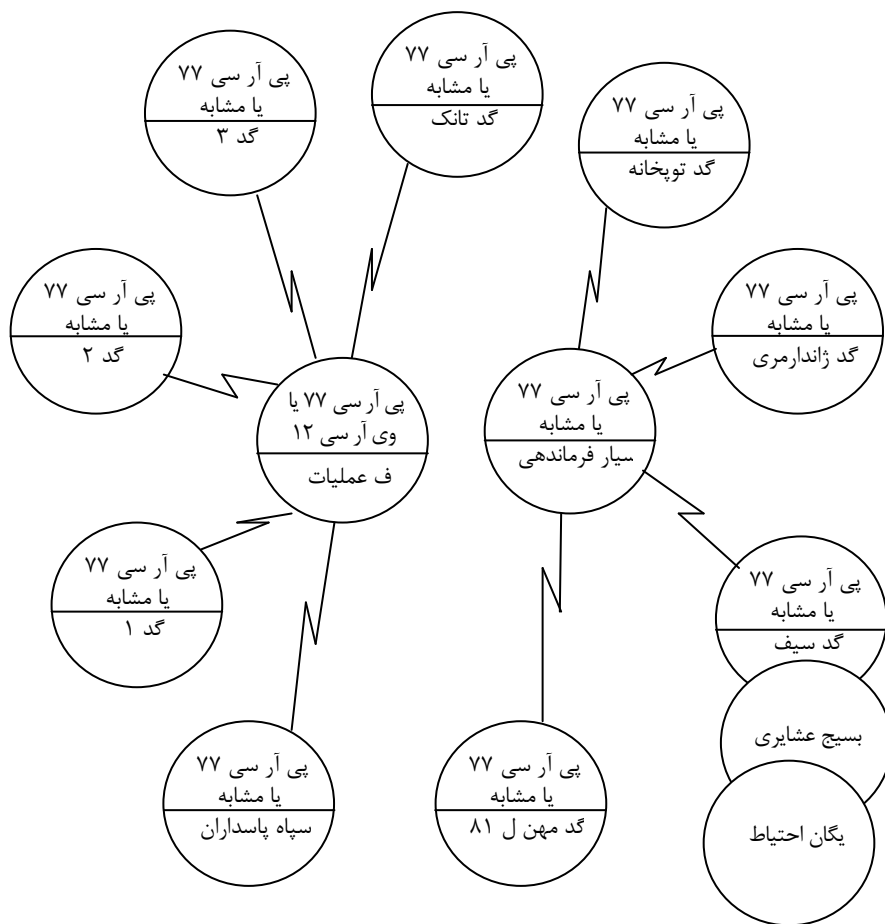
مخابرات تیپ اطلاع دهید.

(۳) حداکثر تلاش شود از روش صحیح بهره برداری مخابرات استفاده به عمل آید.

(۴) برابر دستورات کار مخابرات و روش جاری ارتباط خود را با پاسگاه فرماندهی تیپ و یگان های

هم جوار برابر ضمایم برقرار نمایید.

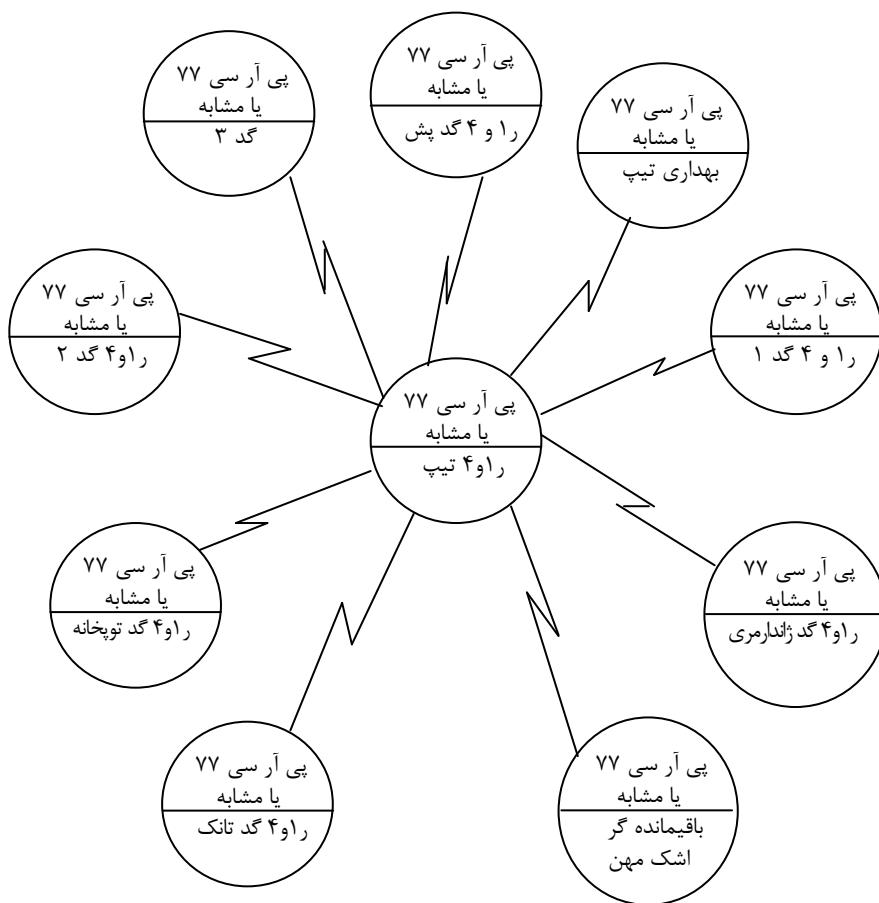
(۵) ارتباط یگان های زیرامر را برابر دستورات کار مخابرات دایر نمایید.



ضمیمه ۱- فرکانسها و معرفیها برابر دستورات کار

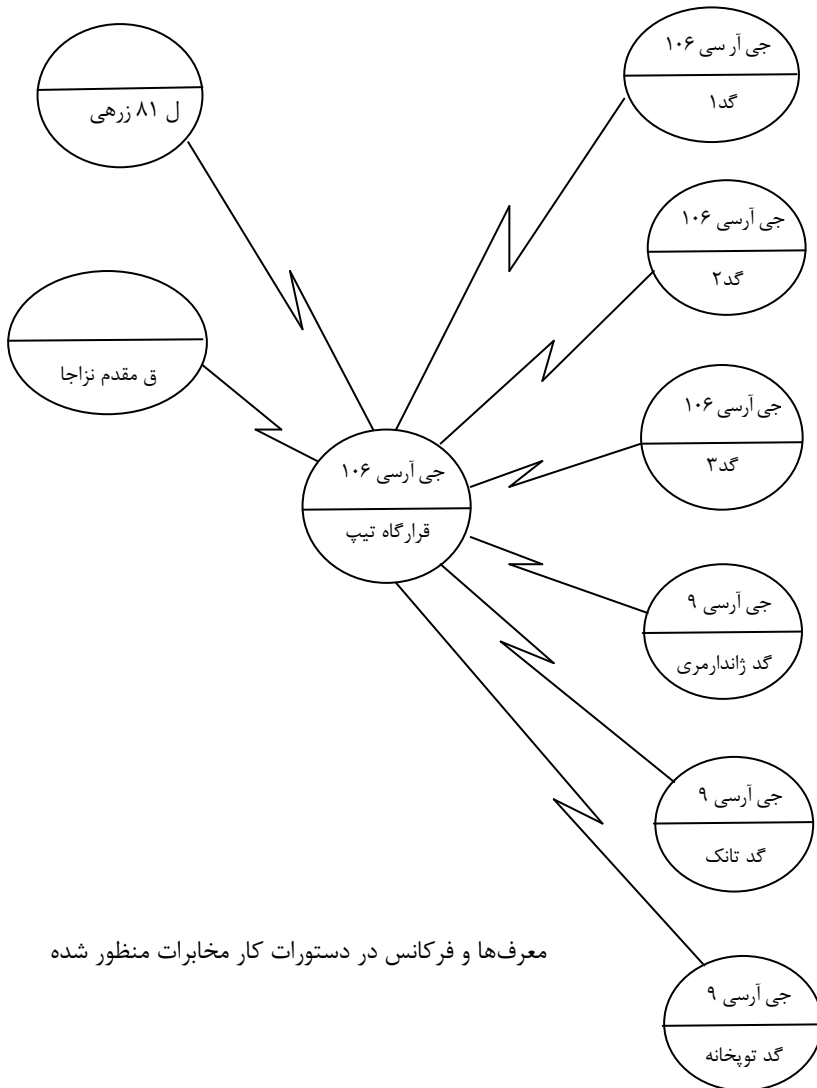
مخابرات

ضمیمه ۲- شبکه اداری و لجستیکی اف-ام تیپ



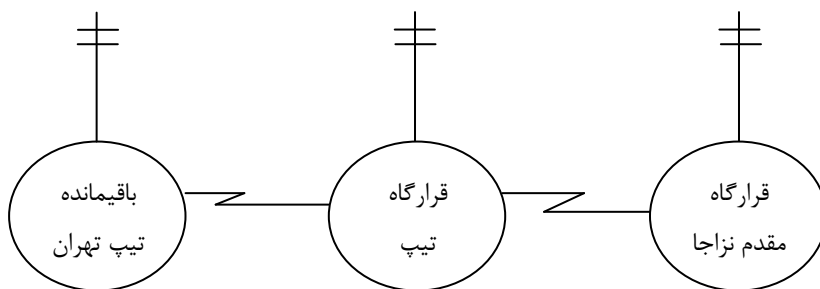
فرکانس و معرف در دستورات کار مخابرات منظور شده

ضمیمه ۳ - شبکه ارتباطی آم تیپ زیر امر و بالا دست هم جوار



معرفها و فرکانس در دستورات کار مخابرات منظور شده

ضمیمه ۴- شبکه ارتباطی رادیو تله تایپ تیپ



معرف و فرکانسها در دستورات کار مخابرات منطقه رسیده

قسمت سوم

پیامها و دستورات و هدایت عملیات

تفسیر عکسبرداری

تاریخ عکسبرداری ۶۰/۸/۲۵

تاریخ تفسیر ۶۰/۸/۲۹

منطقه عکسبرداری: قصرشیرین- گیلانغرب

مدرک مورد استفاده نقشه‌های ۱:۵۰۰۰۰ منطقه

- ۱- شمال غربی آبادی گورسفید در مختصات (۷۷-۸۷) نقشه گیلانغرب تعداد ۱۱ نفربر و خودرو در مواضع و تعدادی سنگر انفرادی و اجتماعی مشاهده گردید.
- ۲- غرب آبادی گمار به مختصات (۷۵-۸۸) نقشه گیلانغرب چهاردستگاه نفربر و ۴ دستگاه خودرو و تعدادی مواضع انفرادی و اجتماعی.
- ۳- منطقه آبادی مرجان (۷۴-۹۲) نقشه سرپل ذهاب ۲ دستگاه نفربر- ۶ دستگاه خودرو و یک قبضه ضدهوایی.
- ۴- شمال علی آباد به مختصات (۷۴-۹۳) نقشه سرپل ذهاب ۲ آتشبار توپخانه کوهستانی احتمالاً از گردان ۲۲ توپخانه.
- ۵- شرق بیش تنگ کورک به مختصات (۷۴-۹۷) نقشه سرپل ذهاب ۹ دستگاه تانک و حدود ۶ دستگاه خودرو احتمالاً از گردان ۴ تانک می‌باشد.
- ۶- قاسم آباد به مختصات (۷۲-۹۵) حدود ۱۵ دستگاه خودرو نقشه سرپل ذهاب.
- ۷- کوه کور به مختصات (۵۹-۹۵) نقشه خراطها ۲۱ دستگاه تانک- ۱۰ دستگاه خودرو و ۳ عراده توپ.
- ۸- محور قاسم آباد به امام حسن به مختصات (۶۹-۹۹) نقشه خراطها، سرپل ذهاب دو آتشبار توپخانه و ۱۰ دستگاه کامیون- ۲ قبضه ضدهوایی و تعدادی مواضع انفرادی و اجتماعی است.
- ۹- محور بین قاسم آباد به امام حسن به مختصات (۶۸۰۰) نقشه خراطها حدود ۲۰ دستگاه تانک و نفربر- ۱۵ دستگاه خودرو ۳ عراده توپ و یک قبضه ضدهوایی.
- ۱۰- منطقه جنوب امام حسن پایین (۶۶-۰۲) نقشه خراطها تعداد ۶ دستگاه خودرو و یک قبضه ضدهوایی.
- ۱۱- منطقه امام حسن و امام حسن پایین (۶۶-۰۳) نقشه خراطها دو آتشبار توپخانه صحرائی احتمالاً از گردان ۱۶ توپخانه و حدود ۱۵ دستگاه خودرو.
- ۱۲- منطقه تنگاب کهنه به مختصات (۵۳-۹۶) الی (۵۳-۹۹) نقشه خراطها حدود ۲۰ دستگاه خودرو سنگین و سبک به علت محو بودن قابل تشخیص نمی‌باشد ولی احتمالاً پاسگاه فرماندهی و نقاط تدارکاتی یگان‌های پشتیبانی کننده می‌باشد.

- ۱۳- منطقه دامنه ارتفاعات کوه کمکو شرق تنگاب کهنه به مختصات (۵۵-۹۸) الی (۵۵-۰۲) حدود ۶۵ دستگاه خودرو و مواضع انفرادی و اجتماعی که به علت محو بودن عکس قابل تشخیص نمی‌باشد.
- ۱۴- آبادی خزل کوری کهرک در مختصات (۶۴-۰۷) نقشه خراطها ۵ دستگاه خودرو و ۲ دستگاه ساختمان در داخل مواضع ساخته شده که احتمالاً نقطه تدارکاتی می‌باشد.
- ۱۵- منطقه غرب آبادی خزل کوری کهرک به مختصات (۶۱-۵۷) نقشه خراطها حدود ۱۲ دستگاه خودرو و تعدادی مواضع.
- ۱۶- شمال آبادی خزل کوری کهرک دامنه ارتفاعات بازی‌دراز به مختصات (۶۴-۰۹) حدود چهل دستگاه خودرو و یک آتشبار پدافند هوایی- ۲ دستگاه کانکس و ۲ دستگاه تانکر سوخت.
- ۱۷- غرب داربلوط و شیرین آبد (شمال دامنه ارتفاعات بازی‌دراز) به مختصات (۶۸-۱۴) نقشه خراطها ۵ دستگاه تانک و ۱۰ دستگاه خودرو که احتمالاً از گردان تانک الرافدین- می‌باشد و ۹ قبضه خمپاره انداز.
- ۱۸- شمال غربی آبادی خزل کورک به مختصات (۶۴/۰۸) نقشه خراطها ۲ آتشبار توپخانه احتمالاً از گردان ۱۰۶ توپخانه ۱۳۰ م م و تعداد ۸ دستگاه خودرو.
- ۱۹- دامنه غربی بازی‌دراز به مختصات (۶۴-۰۹) نقشه خراطها یک آتشبار توپخانه صحرایی با ۴ عراده توپ احتمالاً از گردان ۱۰۶ توپخانه- ۵ دستگاه خودرو و تعدادی مواضع خالی.
- ۲۰- محور امام حسن به سه راهی امام حسن (نی پهن) به مختصات (۶۱-۰۸) نقشه خراطها ۲ عراده توپ- ۱۰ دستگاه خودرو و یک قبضه ضدهوایی و ۲ دستگاه نفربر.
- ۲۱- حوالی آبادی گراوه (۱۱-۶۰) نقشه خراطها ۳ عراده توپ - حدود ۴۰ دستگاه خودرو و یک قبضه ضدهوایی.
- ۲۲- حوالی سه راهی نی پهن عبدالله نقشه خراطها به مختصات (۵۷-۰۰) الی (۰۹-۰۰) حدود ۲۵ دستگاه تانک و ۲۳ دستگاه خودرو و یک قبضه ضدهوایی که احتمالاً از گردان تانک المهلب در این منطقه می‌باشد.
- ۲۳- غرب آبادی گراوه به مختصات (۵۹-۱۱) نقشه خراطها حدود ۶ دستگاه خودرو تعدادی مواضع.
- ۲۴- سه راهی امام حسن (نی پهن) (۵۷-۱۰) الی (۵۷-۱۱) نقشه خراطها حدود دوازده دستگاه تانک
- ۳۵- دستگاه خودرو بقیه گردان تانک المهلب که در بند ۲۲ می‌باشد.
- ۲۵- ایستگاه رادیو قصرشیرین در حوالی سه راهی امام حسن به مختصات (۵۶-۱۲) نقشه خراطها ایستگاه رادیو- حدود ۳۰ دستگاه خودرو- یک آتشبار ضدهوایی و ۱۰ دستگاه چادر.
- ۲۶- منطقه شمال غربی قاسم آباد به مختصات (۷۱-۹۷) الی (۷۰-۹۹) نقشه سریل ذهاب یک آتشبار توپخانه ۶ توپه- ۷ دستگاه خودرو و یک قبضه ضدهوایی.

پیام‌ها و دستورات عملیاتی / ۱۸۳

- ۲۷- جنوب شرقی امام حسن (۰۱-۶۹) الی (۰۲-۶۹) نقشه سرپل ذهاب- خراطها ۳ دستگاه تانکر، ۵ دستگاه خودرو و تعدادی مواضع که به علت محو بودن عکس قابل تشخیص نیست.
- ۲۸- شرق آبادی خزل کوری کهرک دامنه غربی ارتفاعات بازی‌دراز به مختصات (۰۶-۶۴) نقشه خراطها یک آتشبار توپخانه با ۴ عراده توپ و تعداد ۸ دستگاه خودرو و مواضع خالی.
- ۲۹- شمال آبادی خزل کوری کهرک در دامنه ارتفاعات بازی‌دراز به مختصات (۰۹-۶۱) الی (۱۰-۶۴) یک گردان توپخانه صحرایی شامل ۱۵ عراده توپ- ۲۰ دستگاه خود ۲ قبضه ضدهوایی در نقشه خراطها.
- ۳۰- جنوب شرق آبادی گراوه به مختصات (۱۱-۶۱) نقشه خراطها ۳۷ دستگاه خودرو و نفربر که احتمالاً استقرار قرارگاه تیپ ۳۹ پیاده لشکر ۷ می‌باشد.

فرمانده گردان ۲۸۵ تاکتیکس کسری زرهی مردان یوز

۵		ششپنجاه و چهار اجزای ام ۷۴	۵	۱	-	-	۱	-	
۴		نفرین پست فرماندهی	۲	۲	-	-	۱	۱	
۳		نفر حامل جملاره	۴	۴	-	-	۱	۳	
۲	گد ۲۸۵ تاکتیکس	نفرین ششپنجاه و هشت	۸	۸	-	-	۲	۲	
۱		تاکتیکس م ۴۰-۱	۵۳	۳۸	۱۰	۱	۳	۲۴	
ردیف	شرح یگان	نوع خودرو و شنی دار	سازمانی	موجودی	نشده	منهدمی کسری	منهدمی کسری	تخلیه شده	حاضر به کار منطقه

آمار وضعیت خودروهای شنی دار گردان ۲۸۵ تاکتیکس

شماره ۴۰۱/۷۷/۶/۱۳۴

تاریخ ۶۰/۹/۲۳

از: هنگ ژاندارمری قصرشیرین

به: ف تیپ مستقل تکاور در ذوالفقار ۳

موضوع: تعویض دسته ژاندارمری کرمان مستقر در ارتفاع چغالوند

پرسنل دسته کرمان که از ناحیه کرمان اعزام گردیده و مدتی است در ارتفاع چغالوند مستقر هستند به علت خاتمه مأموریت عوض آنها آماده برای تعویض می‌باشد که قبلاً از آن تیپ تقاضای تعویض شد مقرر فرمودند تأمل شود با توجه به اینکه این پرسنل فرسوده و امروز با دادن یک نفر درجه دار شهید که برای تدارک نیروهای چرمیان عازم بوده روحیه خود را از دست داده تقاضا دارد، تعویض آن و جایگزین کردن نیروی تازه نفس موافقت و نظر عالی را ابلاغ فرمایند.

فرمانده هنگ ژاندارمری، قصر شیرین مستقر در داربلوط - سرهنگ مدنی

شماره: ۶۰۲-۰۲-۵-۲

تاریخ: ۶۰/۹/۲۳

از: تی ۵۸ م تکاور ذوالفقار (۳)

به: هنگ ژاندارمری قصرشیرین

موضوع: تعویض دسته ژاندارمری کرمان مستقر در ارتفاع چغالوند

بازگشت به شماره ۱۳۴-۶-۷۷-۴۰۱-۹/۲۳/۱۳۶۰

به علت اینکه دسته مذکور در منطقه عملیات آشنایی کامل داشته و این تیپ درگیر شدید عملیات می‌باشد. خواهشمند است طوری عمل شود که از کارآیی رزمی آن یگان در منطقه کاهش نیافته و با توجه به موارد بالا ضمن اعلام نتیجه هماهنگی بین دسته‌های مذکور هماهنگی از نظر این تیپ حاصل می‌باشد.

ف تی ۵۸ م تکاور ذوالفقار - سرهنگ ستاد یعقوب علیاری

سرهنگ ۲ قلی نژاد

از طرف

شماره: ۵۰۱/۱۷۰/۴۳/۸۲

تاریخ: ۶۰/۹/۲۳

از: تی ۵۸ (۲)

به: ف ق م ل ۸۱ (۲)

[اظهارات سربازاسیر عراقی]

برابر اظهار یک نفر سرباز اسیر عراقی

۱- گردان ۱ تی ۹۴ احتیاط در ارتفاعات کویج در چرمیان مستقر می‌باشد.

۲- یگان‌هایی نیز از گردان ۳ تیپ ۳۴ در پشت ارتفاعات گچ (چرمیان) مستقر می‌باشد.

۳- محل استقرار گروهان ۱ گد ۱ تی ۹۴ در تپه سوم گچی که در تقویت بوده و یک دسته از آن روی تپه گچی مستقر می‌باشد.

۴- محل استقرار خمپاره‌اندازهای گردان ۱ در فاصله یک کیلومتری پشت تپه گچی سوم است.

۵- محل انبار مهمات در فاصله یک کیلومتری پشت تپه گچی سوم.

۶- در قسمت دامنه‌های ارتفاعات گچی میادین مین وجود دارد که به وسیله سیم خاردار مشخص شده است.

۷- اکثر خمپاره‌اندازهای موجود در گروهان ۱ از نوع ۸۲ م م می‌باشد.

ف تی ۵۸ - سرهنگ ستاد علیاری

شماره: ۴۸-۷۰۱-۰۱-۹

از: تی ۵۸ مستقل تکاور ذوالفقار (۲)

تاریخ: ۶۰/۹/۲۳

به: ف ل ۸۱ زرهی (رده عقبه) رکن یکم

موضوع: اسراء جنگی

به استحضار می‌رساند:

بدینوسیله تعداد ۹ نفر اسرای مشروحه زیر که توسط رزمندگان سپاه و این تیپ دستگیر و بازجویی مقدماتی گردیده‌اند در معیت محافظین مربوطه به آن قرارگاه اعزام می‌گردند.

ف تی ۵۸ مستقل تکاور ذوالفقار- سرهنگ پیاده ستاد یعقوب علیاری

سرهنگ ۲ آج حسین حقیقی

از طرف

شماره ۴۰۱/۷۷/۲۵/۹۷

از: ۱۴-۰۵-۴ عملیات

تاریخ: ۶۰/۹/۱۹

به: ف گردان مستقر در داربلوط

موضوع: چهار نفر سربازان داوطلب

بدینوسیله سربازان مشروحه زیر که داوطلب شرکت در عملیات می‌باشند اعزام دستور فرمایید، نامبردگان در اختیار گروهان داوطلب قرار داده و حضورشان را گزارش نمایند.

ف ۱۴-۰۵ سرهنگ میرانی

شماره: ۴۹۰۴

از: رده مقدم لشکر

تاریخ: ۶۰/۹/۲۱

به: تیپ ۵۸

[درهم شکستن پانک دشمن] بازگشت به ۶۰/۹/۲۱-۱۱/۱۱

با استفاده از آتش توپخانه و خمپاره و هلی کوپتر پانک آنها را در هم بشکنید و به‌زودی نیرو اعزام خواهد شد.

رده مقدم لشکر

شماره: ۴۸۴۴

از: رده مقدم لشکر

تاریخ: ۶۰/۹/۲۰

به: تی ۵۸ ذوالفقار

[اعزام برادران سپاهی]

قابل توجه صیاد یک:

- ۱- یک گردان به استعداد ۳۰۰ نفر از برادران سپاهی صبح روز جاری به گیلانغرب اعزام گردید.
 - ۲- دو گردان به استعداد ۵۵۰ نفر از برادران سپاهی بعد از ظهر روز جاری به تیپ ۳ اعزام گردید.
 - ۳- ۸۰ نفر از برادران همه با تجهیزات کامل حرکت کرده‌اند به محض رسیدن به اسلام آباد اعلام می‌کنیم.
- رده مقدم لشکر

شماره: ۵۰۱/۱۷۰/۴/۱۱/۷۴

از: تی ۵۸ (۲ر)

تاریخ: ۶۰/۹/۲۳

به: ف قرارگاه مقدم ل ۸۱ (۲ر)

موضوع: پیاده تازه تشکیل دشمن

- ۱- تی ۵۰۳ پیاده تازه تشکیل دو ماه پیش به منطقه خانقین اعزام که گردان دوم آن ۱۲ روز است به منطقه گیلانغرب آمده تابع لشکر ۹ می‌باشد.
- ۲- محل گردان ۱ و ۳ فعلاً معلوم نیست.
- ۳- گد ۲ تی ۵۰۳ پیاده بین نفت شهر و چغاحمام به طرف دشت نفت‌ولک گسترش دارد- گروهان ۲ و ۳ در خط گروهان ۱ در پشتیبانی آنها بوده که در تاریخ ۶۰/۹/۲۰ برای تقویت گروهان‌های ۲ و ۳ اعزام شده است.
- ۴- گد ۲ تی ۵۰۳ پیاده در احتیاط تیپ ۲ می‌باشد.

ف تی ۵۸

شماره: ۳۲۴
تاریخ: ۶۰/۹/۲۳

از: گد ۳۱۷ ت ر ۳
به: ف تی ۵۸ م ت ذوالفقار ر ۳

[مواضع آتشبارها]

به استحضار می‌رساند:

آتشبار دوم این یگان در مختصات ۸۱۲۰۰-۷۰۶۰۰ از مورخه ۶۰/۹/۱۹ اشغال موضع نموده و در حال اجرای مأموریت می‌باشد.
آتشبار سوم ۱۰۵ گد ۳۰۸ نیز در مختصات ۸۵۳۰۰-۶۹۸۰۰ موضع شناسایی تهیه نموده و بنا به دستور پس از دریافت فرمان اشغال مواضع خواهد نمود.

ف گد ۳۱۷ ت سرهنگ ۲ ستاد پژمان

شماره: ۲۰۱/۲۸/۶/۱۱۰
تاریخ: ۶۰/۹/۲۵

از: ق م نزاجا در غرب
به: تی ۵۸ ذوالفقار

[نیاز به افسر رابط و دیده‌بان] بازگشت به شماره ۶۰/۹/۲۴-۱/۲۲

گردان ۳۰۸ گزارش نموده است که نیاز مبرم و فوری حداقل به یک نفر افسر رابط و دو نفر افسر دیده‌بان دارد، دستور فرمایید سریعاً درباره تعیین و اعزام پرسنل مورد بحث اقدام و نتیجه را گزارش نمایند.

ق م نزاجا

شماره: ۵۱۵۴
تاریخ: ۶۰/۹/۲۵

از: رده مقدم لشکر
به: تیپ ۳

موضوع: گروه ۱۱ توپخانه مراغه - تیپ ۵۸ ذوالفقار

دستور فرمایید به محض رویت کلیه مواضع‌های دشمن را که در برد توپخانه خودی می‌باشند به شدت در هم کوبیده تا از فشار توپخانه دشمن در منطقه تیپ ۵۸ کاسته شود.

رده مقدم لشکر

شماره: ۶۰۲/۲/۵/۲۸
تاریخ: ۱۳۶۰/۹/۲۶

از: تی ۵۸ م ت ذوالفقار (ر ۳)
به: ف ل ۸۱ زه (رده مقدم) آگهی: ف قرارگاه مقدم نزاجا در غرب

[درخواست هلی‌کوپتر]

برابر اطلاع واصله دشمن با نیروی عظیمی از سمت شیاکوه یگان‌های مستقر در منطقه را تهدید می‌کند، لذا این تیپ جهت جلوگیری از مقاصد پلید دشمن که تصمیم دارد هدف‌های از دست داده را مجدداً به

تصرف خود در بیابرد شدیداً به دو فروند هلی کوپتر نان تاو از ساعت ۰۷۰۰ مورخه ۶۰/۹/۲۶ تا خاتمه همان روز نیاز دارد. استدعا می‌شود نسبت به اعزام هلی کوپترهای یاد شده اوامر مقتضی را صادر و نتیجه را امر به ابلاغ فرمایند.

ف تی ۵۸ م ت ذوالفقار. سرهنگ ستاد یعقوب علیاری

شماره: ۲ سیار

تاریخ: ۶۰/۹/۲۵

از: سرپرست گروه هوانیروز مستقر در گیلانغرب

به: ف پایگاه هوانیروز کرمانشاه

موضوع: استفاده از هلی کوپتر

استحضاراً به عرض می‌رساند:

استفاده از هلی کوپترها از شروع عملیات تا کنون به طور صحیح انجام نگرفته و هر چه توضیح داده شده توجهی به این موضوع نشده که چندین مورد هم فرمانده پایگاه در جریان بوده‌اند لذا در اوایل عملیات به علت تسریع در کار قابل اجراء تشخیص داده شد اما در حال حاضر خلاف پروازهای زیر مشهود و قابل رسیدگی می‌باشد.

خواهشمند است در این مورد سریعاً اقدام و از هرگونه اتفاق ناگوار جلوگیری به عمل آید.

- ۱- حمل مهمات با بار داخلی در خط مقدم جبهه در منطقه درگیری (جنگ تن به تن)
- ۲- حمل بار خارجی در شروع عملیات تا این تاریخ آخر روز ۶۰/۹/۲۵
- ۳- انجام پروازهای شب.
- ۴- اعزام شنوک جهت تخلیه زخمی از رده مقدم (رده هماهنگ شده تخلیه ۲۱۴)
- ۵- پرواز عملیاتی در وضعیت قرمز حتی زمانی هواپیما به وضوح در آسمان مشغول انجام مأموریت بمباران می‌باشد.
- ۶- تخلیه مجروح توسط ۲۱۴ از ارتفاعات شیاکوه در زمان عملیات.
- ۷- انجام پرواز هر خلبان بیش از پرواز تعیین شده در یک روز
- ۸- عدم هماهنگی و در نتیجه کاربرد کم و مصرف بیش از حد مهمات

با توجه به مطالب فوق در صورت هرگونه دستوری برابر مفاد هشستگانه فوق توسط اینجانب سلب مسئولیت می‌گردد.

سرپرست گروه هوانیروز مستقر در گیلانغرب- سرگرد مرادی عرب

تفسیر عکسبرداری

تاریخ عکس برداری: ۱۳۶۰/۹/۲۴

تاریخ تفسیر: ۱۳۶۰/۹/۲۷

منطقه قصر شیرین - مندلی

(۴۵۱۱-۳۴۴۴) و (۴۵۱۵-۳۴۳۰) و (۴۵۲۰-۳۴۱۵) و (۴۵۱۸-۳۴۰۰) و (۴۵۳۵-۳۴۳۸) و (۳۴۲۲) و (۴۵۴۲-۳۴۰۰)

نقشه ۱:۵۰۰۰ گیلانغرب، سرپل ذهاب، سیزده، خراطها

نتیجه عکس برداری

- ۱- در مختصات (۶۱-۷۶) تعدادی مواضع نیروهای دشمن شامل سنگرهای گروهی و انفرادی که به علت محو بودن عکس قابل تفسیر نمی‌باشد.
- ۲- شرق چفاحمام از مختصات (۵۱-۷۷) تا (۵۲-۷۷) تعداد ۱۷۰ دستگاه خودرو و تعداد زیادی زاغه مهمات و سنگر نفرات احتمالاً یک نقطه تدارکاتی می‌باشد. قرارگاه تیپ ۲
- ۳- جنوب چفاحمام در مختصات (۵۳-۷۸) تعداد ۱۸ دستگاه تانک و یا نفربر و ۱۸ دستگاه خودرو ۴ دستگاه خودرو کانکس و تعدادی کوبه‌های مهمات و سنگر نفرات
- ۴- جنوب چفاحمام در مختصات (۵۲-۷۷) تا (۵۳-۷۸) تعداد ۵۰ دستگاه خودرو سبک و سنگین و کانکس و خودرو سوخت و کوبه‌های انبار مهمات.
- ۵- شرق چفاحمام دامنه کوه گج از مختصات (۶۲-۸۱) تا (۶۳-۸۱) موضع یک آتشبار سبک خمپاره ۱۲۰ م م (۶ قبضه‌ای) - یک ضد هوایی - دو کوبه انبار مهمات - پنج دستگاه تانک - ۴۲ دستگاه خودرو - ۳ قبضه ضد هوایی.
- ۶- شرق چفاحمام در مختصات (۵۶-۸۰) یکدسته توپخانه شامل سه اراده توپ
- ۷- منطقه چفاحمام در مختصات (۵۳-۸۰) و (۵۴-۸۰) یک آتشبار توپخانه و تعداد ۵۸ دستگاه خودرو تعدادی انبار مهمات.
- ۸- در منطقه تنگاب از مختصات (۵۵-۹۶) تا (۵۳-۹۹) و از (۵۴-۹۶) تا (۵۲-۹۹) تعداد ۸۵ دستگاه خودرو سبک و سنگین - ۴ دستگاه تانک - ۳ دستگاه نفربر - دو انبار مهمات - ۳ دستگاه کانکس - دو قبضه ضد هوایی.
- ۹- تنگاب ۳ دستگاه نفربر - ۴ دستگاه چادر - ۹ دستگاه کانکس مهمات و سوخت - ۶ دستگاه خودرو.
- ۱۰- منطقه تنگاب به طرف دامنه‌های گمکوه به مختصات (۵۵-۰۰) ۱۵ دستگاه خودرو - ۵ دستگاه چادر - ۷ کوبه مهمات

پیام‌ها و دستورات عملیاتی / ۱۹۱

۱۱- منطقه تنگاب دامنه‌های گمکوه به مختصات (۵۴-۰۰) تعداد ۱۴ دستگاه نفربر ۴۵ دستگاه خودرو یک قبضه ضد هوایی- تعدادی زاغه مهمات.

شماره: ۴۸-۷۰۱-۰۱-۱۳

تاریخ: ۱۳۶۰/۹/۲۶

از: تی ۵۸ مستقل تکاور ذوالفقار (ر)

به: ف ل ۸۱ زرهی (رده عقبه) ر-۱

موضوع: اسراء جنگی (۸ نفر)

به استحضار می‌رساند:

بدینوسیله تعداد ۸ نفر اسرای مشروحه زیر که توسط رزمندگان سپاه و این تیپ دستگیر و بازجویی مقدماتی گردیده‌اند، در معیت محافظین مربوطه به آن قرارگاه اعزام می‌گردند.

ف تی ۵۸ مستقل تکاور ذوالفقار- سرهنگ پیاده ستاد علیاری

ردیف	درجه	اسم و شهرت	گروهان	گردان	تیپ	لشکر	ملاحظات
۱-	گروه‌بان	جواد کاظم محمد	۲ ادوات	۲	۲	۲	
	یکم	الهاشمی					
۲-	سرباز	محمد محمود جواد	۳	۲	۲	۲	
	احتیاط						
۳-	سرباز	خادم هرات عبافی	۳	۲	۲	۲	
	احتیاط						
۴-	سرباز	ناجی سالم تقی	گر کماندو	۲	۲		
	احتیاط		وزیر امر گد				
۵-	سرباز	رزاق مسلک شلال	۴	۲	۲	۲	
	وظیفه						
۶-	سرباز	علی محمد حسین	گر کماندو	-		زیر امر	
	احتیاط		قادسیه			لشکر ۲	
۷-	سرباز	عبدالسلام هاسم	گر کماندو	-		زیر امر	
	وظیفه	رفیق	قادسیه			لشکر ۲	
۸-	سرباز	عماد کریم ابراهیم	گر کماندو			زیر امر	
	احتیاط		قادسیه			لشکر ۲	

شماره: ۱۴-۰۱-۷۰۱-۱۸

تاریخ: ۶۰/۹/۱۷

از: تی ۵۸ مستقل تکاور ذوالفقار ۱

به: ف ل ۸۱ زرهی (رده عقبه) ر ۱

موضوع: اسراء جنگی

به استحضار می‌رساند

بدینوسیله تعداد ۲۴ نفر اسرای صورت پیوست که توسط رزمندگان سپاه و این تیپ دستگیر و بازجویی مقدماتی گردیده‌اند در معیت محافظین مربوطه به آن قرارگاه اعزام می‌گردید.

ف تی ۵۸ مستقل تکاور ذوالفقار- سرهنگ پیاده ستاد علیاری

- | | |
|--------------------------|------------------------------|
| ۱- مصطفی جمیل ابراهیم | ۲- شاکر سلطان خلف |
| ۳- کرکان بلال خانی | ۴- صبا احمد عبد |
| ۱- خواجه خورشید رویش | ۶- نجات سعید احمد |
| ۷- عباس حسین خزه | ۸- خلیل حمید قادر |
| ۹- حسن خش حسین | ۱۰- محسن حسن داورد |
| ۱۱- عبد مهدی صالح | ۱۲- سمیر نجم عبدالامیر |
| ۱۳- سلیم عبدالکریم سلمان | ۱۴- سمور جبار عمر |
| ۱۵- طیب فارس عزیز | ۱۶- عبدالرضا محمد امین عثمان |
| ۱۷- زاهد محمود امام | ۱۸- محی رواشی علی |
| ۱۹- ابراهیم احمد سلمان | ۲۰- صدام مادی عبد |
| ۲۱- محمد شورش شیخیفی | ۲۲- حسین رضا عبدالقادر |
| ۲۳- عبدالخازم جاسم حسین | ۲۴- حسین عبد حسین |

توضیح اینکه ردیف ۲۴ به علت داشتن جراحات در بیمارستان چهار مله بستری می‌باشد.

شماره: ۴-۰۳-۲۰۱

تاریخ: ۶۰/۹/۱۹

از: ف پایگاه داربلوط

به: فرماندهی تیپ ذوالفقار

[درخواست تأمین نیرو]

محترماً به استحضار می‌رسانیم که در گزارش مورخه ۶۰/۹/۱۹ افسر فرماندهی گمجن تنگه حاجیان، آمار نفرات گمجن حاجیان از این پایگاه کسر گردیده و تا کنون هیچ‌گونه کمک و فرمانی از طریق تیپ ذوالفقار و مالک اشتر به این نفرات نگردیده و اگر در این مدت تکی انجام گردد نفرات تنگه حاجیان از بین

پیام‌ها و دستورات عملیاتی ۱۹۳/

خواهند رفت مقرر فرمایند در این مورد این پایگاه را مطلع سازید و من هم با فاصله زیادی که چهل کیلومتری می‌باشد نمی‌توانم تمام مواضع را کنترل نمایم و اکنون فرماندهی منطقه تلیمه و چک پور را در نزدیکی بانسیران به عهده دارم و هیچ‌گونه پشتیبانی چه عملیاتی و چه تدارکاتی نمی‌شویم.
فرمانده پایگاه داربلوط سرگرد؟؟؟

از: تی ۵۸ (۲) شماره: ۵۰۱-۰۲-۷۱۶۵-۱۴۰
به: ف ق م ل ۸۱ زهد (۲)
تاریخ: ۶۰/۹/۲۶
[اصابت موشک دشمن]

برابر گزارش گد ۳۱۷ در ساعت ۰۱۵۰ مورخه ۶۰/۹/۲۶ تعداد یک عدد موشک در حوالی موضع آتشبار چهارم گد مزبور در مختصات (۷۸-۸۱) اصابت نمود و هیچ‌گونه تلفات خساراتی نداشته و پس از بررسی محل موشک مشخص شد که از نوع فراگ می‌باشد.

ف تی ۵۸

از: س گد ۳۱۷ ت ۳ شماره: ۳-۳۳۰
به: ف تی ۵۸ م ت ذوالفقار- ۳
موضوع: میزان مصرف مهمات
تاریخ: ۶۰/۹/۲۵

بازگشت به شماره: ۶۰/۹/۲۴-۶۰۲-۰۲-۵-۲۱

به استحضار می‌رساند

میزان مصرفی مهمات این یگان از اول عملیات تا ساعت ۱۸۰۰ روز ۶۰/۹/۲۴ به شرح زیر به عرض می‌رسد.
ف گد ۳۱۷ ت - سرهنگ ۲ ستاد پژمان

- | | |
|------------------------------|------------|
| ۱- گلوله ۱۵۵ م م سوختار | ۷۳۲ گلوله |
| ۲- گلوله ۱۵۵ م م فسفر سفید | ۱۲۴ گلوله |
| ۳- گلوله ۱۰۵ م م | ۶۷۱۴ گلوله |
| ۴- گلوله ۲۰۳ م م | ۹۵۰ گلوله |
| ۵- گلوله ۱۳۰ م م با خرج کامل | ۴۰۹ گلوله |
| ۶- گلوله ۱۳۰ م م با خرج ضعیف | ۳۵۰ گلوله |
| ۷- کاتیوشا | ۴۹۳ موشک |

شماره: ۵۱۲۴

از: رده مقدم لشکر

تاریخ: ۶۰/۹/۲۵

به: رده مقدم تیپ ۱ - ۵۸ گروه ۱۱ مراغه

پیرو شماره ۴۸۸۰ - ۶۰/۹/۲۳

[پاتک دشمن]

با توجه به رمز فوق مبنی بر پاتک دشمن منطقه گیلانغرب ظرف روز ۶۰/۹/۲۳ دستور فرمایید پیش‌بینی و اقدامات لازم در مورد پاتک دشمن در ۶۰/۹/۲۴/۲۳ را به عمل آورند.

رده مقدم لشکر

شماره: ۵۲۲۰

از: رده مقدم لشکر

تاریخ: ۶۰/۹/۲۶

به: تیپ ۵۸

[گزارش نتیجه پاتک دشمن]

نتیجه کلی پاتک دشمن را در ۶۰/۹/۲۶ و چگونگی وضع تپه‌های بزنلی و فریدون کشیا - چقاعلی و ارتفاعات شیاکوه را سریعاً به لشکر گزارش نمایند.

رده مقدم لشکر

شماره: ۶۰۲/۰۲/۵/۳۷

از: تی ۵۸ م ت ذوالفقار (۳)

تاریخ: ۶۰/۹/۲۶

به: رده مقدم لشکر

بازگشت به شماره ۵۲۲۰ - ۶۰/۹/۲۶

[نتیجه پاتک دشمن]

در پاتک مورخه ۶۰/۹/۲۶ که از ساعت ۰۳:۰۰ تا ساعت ۰۹:۰۰ در منطقه شیاکوه ادامه داشته است

دشمن با از دست دادن حدود ۲۰۰ کشته و زخمی و دادن ۲۴ اسیر مجبور به عقب نشینی شد.

ف تی ۵۸ م ت ذوالفقار - سرهنگ ستاد یعقوب علیاری

خلاصه اطلاعاتی شماره ۵۲

مدت دوره: از ساعت ۱۸۰۰ مورخه ۶۰/۹/۲۱ الی ساعت ۱۸۰۰ روز ۶۰/۹/۲۵

مدرک: نقشه ۱:۵۰۰۰۰ گیلانغرب سرپل ذهاب، سیزده، خراطها

۱- خلاصه فعالیت‌های دشمن :

الف- فعالیت‌های زمینی:

- (۱) در مدت دوره دشمن با سلاحهای سبک و سنگین شدیداً نیروهای رزمنده خودی را که در حال عملیات آفندی بودند زیر آتش قرارداد و با پاسخ متقابل و مقاومت رزمندگان ما دشمن در مواضع خود مجبور به عقب نشینی شد.
- (۲) دشمن در ساعت ۴:۳۰ مورخه ۶۰/۹/۲۳ مبادرت به پاتک در ارتفاعات چرمیان و شیاکوه نمود که در ساعت ۷:۴۵ همان روز پاتک دشمن دفع و با دادن تلفات و خسارات زیاد مجبور به عقب نشینی شد و آتش دشمن روی مواضع یگانهای خودی کاهش یافت.
- (۳) در ساعت ۱۲:۱۵ مورخه ۶۰/۹/۲۳ تعدادی از نیروهای زرهی و پیاده دشمن در منطقه چغاحمام در حال تردد مشاهده گردید که در اثر اجرای آتش یگان کاتیوشای خودی افراد و تانکهای دشمن مجبور به فرار شدند.
- (۴) در ساعت ۲۲:۳۰ مورخه ۶۰/۹/۲۲ دشمن در منطقه شیاکوه مبادرت به پاتک نمود که در ساعت ۰۲:۰۰ مورخه ۶۰/۹/۲۳ با مقاومت رزمندگان ما پاتک دشمن دفع و با دادن تلفات و خسارات زیاد مجبور به عقب نشینی شد.
- (۵) در ساعت ۲۰:۱۵ مورخه ۶۰/۹/۲۳ دشمن با سلاح ضد تانک بر روی مواضع گد تانک اجرای آتش نمود که در نتیجه به یک دستگاه تانک خودی آسیب وارد آمد و دو نفر زخمی و یک نفر شهید شد.
- (۶) در ساعت ۰۳:۰۰ مورخه ۶۰/۹/۲۴ دشمن در منطقه شیاکوه مبادرت به پاتک نمود که با مقاومت نیروهای رزمنده خودی در ساعت ۰۹:۰۰-۶۰/۹/۲۴ با دادن تلفات و خسارت فراوان مجبور به فرار شد.
- (۷) در ساعت ۰۵:۰۰ مورخه ۶۰/۹/۲۴ شدت آتش دشمن روی مواضع یگانهای خودی شدید بود.

(۸) در ساعت ۰۴:۰۰ مورخه ۶۰/۹/۲۵ دشمن در ارتفاعات شیاکوه در مناطق چاله بادام و بزنعلی و فریدون کوشیار در اثر عملیات آفندی نیروهای خودی با دادن تلفات و خسارات فراوان مجبور به عقب نشینی گردید و در نتیجه مناطق فوق به تصرف یگانهای خودی درآمد.

(۹) در ساعت ۱۰:۰۰ مورخه ۶۰/۹/۲۵ آتش کاتیوشا دشمن روی مواضع گدا در شیاکوه خیلی شدید بود در نتیجه تعداد زیادی از نیروهای رزمنده ما شهید و مجروح شدند.

(۱۰) در تاریخ ۶۰/۹/۲۲ دشمن در حوالی مختصات (۷۴-۸۶) تانکها و نفرات خود را تقویت نمود.

(۱۱) در ساعت ۱۱:۰۰ مورخه ۶۰/۹/۲۴ دشمن در تنگ قاسم آباد مبادرت به پرتاب گلوله ای به رنگ قرمز نمود که اثرات آن مشخص نشده است.

(۱۲) برابر گزارش گد ۳۱۷ توپخانه در مختصات (۷۲-۹۷) حدود یک گردان تانک دشمن مشاهده گردیده است.

(۱۳) گزارش پست شنود در ساعت ۱۵:۰۰ مورخه ۶۰/۹/۲۲ به توپخانه ارتش عراق دستور داده شد که روی گرای منطقه آوازی ۴۰۰ متر اضافه و دشمن سعی در پیشروی دارد.

(۱۴) در ساعت ۹:۳۰ مورخه ۶۰/۹/۲۴ دشمن روی تپه گچی انتهای چرمیان با دو دستگاه نفربر مبادرت به پیاده کردن نیرو نمود که نفرات آن در اثر آتش خودی نابود شدند.

(۱۵) در ساعت ۲۲:۰۰ مورخه ۶۰/۹/۲۴ سر و صدای تانکهای دشمن شنیده می شد.

(۱۶) برابر گزارش گد ۳۱۷ در مورخه ۶۰/۹/۲۴ حدود ۳۰ دستگاه تانک دشمن و یک گروهان پیاده مشاهده شده است.

(۱۷) برابر گزارش گد ۳۱۷ در مورخه ۶۰/۹/۲۴ در مختصات (۷۰-۹۹) حدود ۲۵ دستگاه تانک دشمن مشاهده شده است.

(۱۸) در ساعت ۲۰:۳۰ مورخه ۶۰/۹/۲۴ شدت آتش تانکهای دشمن بر روی مواضع گد ۲ در تپه گچی چرمیان شدید بود.

ب- مسیر خط تماس متعاقباً اعلام خواهد شد.

پ- فعالیتهای هوایی:

(۱) در ساعت ۰۲:۰۰ مورخه ۶۰/۹/۲۴ دشمن بوسیله هلی کوپتر در مختصات

(۸۱۳۰۰-۶۳۸۰۰) مبادرت به پیاده کردن نیرو نمود که روی آنها اجرای آتش گردید.

پیامها و دستورات عملیاتی / ۱۹۷

(۲) در ساعت ۱۲:۱۵ مورخه ۶۰/۹/۲۵ دو فروند میراژ عراقی بر روی مواضع یگانها در خط خودی در پرواز بود که بوسیله یگان پدافند شاه کوه و بانسیران سرنگون گشتند و خلبان آنها کشته شد.

(۳) در ساعت ۱۵:۴۵ مورخه ۶۰/۹/۲۵ یک فروند هواپیمای میراژ روی مواضع یگان در خط ظاهر که در نتیجه آتش یگان پدافند تیپ هواپیما مذکور در ارتفاعات سراوان سرنگون گشت.

ت- سایر فعالیتها:

(۱) در ساعت ۸:۳۰ مورخه ۶۰/۹/۲۲ یکی از واحدهای عراقی در جبهه گیلانغرب طی پیامی اعلام نمود که وضع ما ایده ال است و تقاضای ۲۰۰۰ گلوله خمپاره ۸۲ م م نمود.

(۲) گزارش پست شنود یگان عراق درگیر با نیروهای ایرانی در منطقه داربلوط به مرکز عملیات اطلاع داد که وضع یگان مذکور خوب نیست و احتیاج به نیروی کمکی دارد که مرکز عملیات به واحد درگیر جواب داد که هیچ گونه نیروی کمکی نیست و شما باید تا مرگ مقاومت کنید.

(۳) گزارش پست شنود در ساعت ۲۰:۰۰ مورخه ۶۰/۹/۲۳ مرکز کنترل شبکه عملیاتی دشمن در منطقه گیلانغرب به کلیه واحدهای تابعه دستور آماده باش شبانه صادر و اعلام نمود نسبت به اعزام گشتی اقدام و مهمات مورد نظر خطوط مقدم جبهه به خصوص نارنجک و خمپاره و جنگ افزارهای سبک محل در سنگرها انبار نمایند.

(۴) گزارش پست شنود- در ساعت ۲۲:۳۵ مورخه ۶۰/۹/۲۲ فرمانده عملیات دشمن به کلیه واحدها تابعه درگیر در عملیات گیلانغرب اعلام نمود که اسامی افسران و درجه داران و سربازان عراقی را که از خود رشادت نشان می دهند گزارش نمایند ضمنا نامبرده اضافه نمود که تصمیم دارند جنگ منطقه گیلانغرب را به مدت دو هفته ادامه دهند تا بتوانند نیروهای ایرانی را فرسوده نمایند.

(۵) گزارش پست شنود- در ساعت ۲:۴۵ مورخه ۶۰/۹/۲۳ کنترل شبکه عراقی به کلیه واحدها تابعه ابلاغ نمود که با خمپاره و توپخانه شدیداً مواضع نیروهای ایرانی را مورد هدف قرار داد و با سرنگونی دشمن تا شهر گیلانغرب پیش خواهیم رفت.

۲- تلفات و خسارات دشمن

الف- پرسنل کشتی و زخمی ۵۱۵ نفر

ب- زندانیان جنگی:

(۱) در مدت دوره تعداد ۱۷ نفر از مزدوران بعثی که توسط یگانهای درگیر اسیر گردیده بودند از نقطه جمع آوری اسیران جنگی به محل بازجویی اسیران جنگی تخلیه شدند که تعداد ۹ نفر آنها پس از بازجویی به رده عقب لشکر تخلیه گردیده اند و تعداد ۸ نفر دیگر در تاریخ ۶۰/۹/۲۵ به محل بازجویی اسیران جنگی تخلیه شده اند که در اولین فرصت تخلیه خواهند شد.

پ- تجهیزات از بین رفته یا بدست آمده

(الف) تجهیزات از بین رفته

(۱) انهدام ۲۳ دستگاه تانک و نفربر- انهدام یک دستگاه پی ام پی - انهدام یک قبضه توپ ۱۰۶ م - آسیب رسیدن به دو دستگاه خودرو.

(۲) سرنگون نمودن ۳ فروند میراژ

(۳) انهدام ۴ سنگر گروهی.

(ب) تجهیزات بدست آمده

(۱) به غنیمت گرفتن سه قبضه مسلسل کالیبر ۷۵ و مقدار زیادی مهمات از کالیبرهای مختلف.

۳- موانع و سدهای مانعی جدید

برابر اظهار اسرای جنگی در مختصات (۷۵۲۰۰-۸۵۳۰۰) یک جاده خاکی کشیده شده است که دو طرف جاده از انتهای جاده به عمق ۱۰۰ الی ۱۵۰ متر مینهای ضدنفر و ضدتانک کاشته شده است که به وسیله طناب و دستکهای مشخص شده است.

۴- فعالیت‌های اداری

۵- هویت‌های جدید

الف- واحدها

(۱) برابر اعلام ق م نزاجا ارتش عراق تعدادی از تانک‌های تیپ ۱۵ در منطقه آوازین مستقر نموده است.

(۲) گردان ۴ تیپ ۹۴ احتیاط در منطقه قصر شیرین یگان‌های تیپ ۳۸ پیاده ل ۷ در تنگ کورک مستقر می‌باشد.

(۳) یکی از گردان‌های تیپ ۲۲ پیاده کوهستانی ل ۸ در دامنه ارتفاعات چرمیان مقابل گد ۳ تی ۵۸ مستقر است.

پیام‌ها و دستورات عملیاتی ۱۹۹/

(۴) گد ۵ نیرو مخصوص تیپ ۳۲ از محل استقرار خود از طریق کوت و بغداد در مورخه ۶۰/۹/۲۱ به منطقه غرب اعزام و گردان ۷۸ توپخانه صحرائی همراه یگان اعزامی می‌باشد.
(۵) برابر اعلام ل ۸۱ تعداد ۲۰ دستگاه تانک از گد ۴ تانک در تنگ کورک و قاسم آباد مستقر است.

(۶) گد ۲ تی ۳۹ پیاده کوهستانی که در منطقه تی پهن عبدالله و بازی‌دراز مستقر بوده و در درگیری اخیر به منطقه قاسم آباد اعزام گردید.

(۷) گردان ۲ تی ۵۰۳ در اختیار تیپ ۲ لشکر ۲ قرار دارد.

(۸) برابر اظهار اسیران جنگی:

(۱) گردان ۱ تی ۹۴ احتیاط در تپه گچی انتهای چرمیان مستقر است.

(۲) گردان ۳ تیپ ۳۴ در پشت تپه گچی انتهای چرمیان به طرف امام حسن گسترش دارد.

ب- شخصیت‌ها: برابر اظهار اسیران جنگی

(۱) فرمانده تیپ ۲ سرتیپ حسن حسین عبدالله.

(۲) فرمانده گردان ۲ تیپ ۲ سرهنگ علی محمد.

(۳) فرمانده گروهان یک گردان ۲ تی ۲ ستوانیکم قایم محمود.

(۴) فرمانده گروهان ۲ گردان ۲ تی ۲ سروان محمد حشم محمد.

(۵) فرمانده گردان ۳ تی ۲ سرهنگ صباح سودانی.

(۶) فرمانده گروهان یک گد ۳ تی ۲ ستوانیکم طالب ناجد.

(۷) فرمانده گردان ۳ نیروی مخصوص تی ۳۲ سروان علی حسین.

(۸) فرمانده گروهان ۳ گد ۳ تی ۳۹ ل ۷ ستوانیکم احمد شاجد (در عملیات کشته شده است)

(۹) فرمانده گروهان کماندو میثاق سروان فازی.

(۱۰) فرمانده گروهان کماندو برمک سروان سعید عجیلی.

۶- حرکات دشمن

(۱) برابر گزارش ژاندارمری در مورخ ۶۰/۹/۲۲ تعداد ۳۵ دستگاه خودرو دشمن در تپه های قرمز رنگ

دانش یاوه و برپلنگ روبروی چکپور و میله هرکوت در حال پیاده کردن نیرو مشاهده گردید.

(۲) در ساعت ۱۶:۳۰ مورخه ۶۰/۹/۲۴ تعداد ۸ دستگاه آمبولانس دشمن حامل نفرات در حوالی

تنگ کورک مشاهده گردید.

۷- شرایط جو و زمین

الف- جو: در مدت دوره هوا آفتابی همراه بالکه های ابر توأم با باد ملایم در سطح زمین که در مورخه ۶۰/۹/۲۳ هوا تمام ابری توأم با رگبار باران به صورت خفیف بود.

ب- زمین: به بررسی منطقه عملیات مراجعه شود.

۸- مقدرات و آسیب پذیریهای دشمن: نسبت به خلاصه اطلاعاتی قبل تغییر نکرده است.

۹- نتیجه:

(۱) ادامه پدافند و تحکیم مواضع پدافندی در مواضع اشغالی.

(۲) اجرای پاتک های محدود در مواضع از دست داده.

ف تیپ ۵۸ مستقل تکاور ذوالفقار- سرهنگ پیاده ستاد یعقوب علیاری

پیام‌ها و دستورات عملیاتی ۲۰۱/

نسخه ۴ از ۱۵ نسخه

رکن دوم تی ۵۸- ذوالفقار

سر پل ذهاب- گیلانغرب

مدت دوره از ساعت ۱۸:۰۰ مورخه ۶۰/۹/۲۵ الی ساعت ۱۸:۰۰ مورخه ۶۰/۹/۲۸

مدرک نقشه ۱:۵۰۰۰۰ گیلانغرب سیزده زه خراطها

۱- خلاصه فعالیت های دشمن

الف- فعالیت‌های زمینی

- (۱) از ساعت ۰۳:۰۰ مورخه ۶۰/۹/۲۶ پاتک دشمن در ارتفاعات شیاکوه شروع شد و تا ۰۹:۰۰ ادامه داشت و با مقاومت نیروهای رزمنده خودی و مواجهه و مجبور به عقب نشینی شد.
 - (۲) در ساعت ۱۵:۳۰ مورخه ۶۰/۹/۲۶ نفرات پیاده دشمن بین ارتفاعات تنگ کورک و حاجیان در حال فعالیت بودند.
 - (۳) در مدت دوره شدت آتش خمپاره و توپخانه های دشمن روی مواضع گد تانک شدید بود.
 - (۴) در مورخه ۶۰/۹/۲۵ در اثر آتش توپخانه دشمن در منطقه به شیشه جلویی یک فروند هلی کوپتر کبرا آسیب وارد آمد.
 - (۵) در ساعت ۱۰:۱۰ مورخه ۶۰/۹/۲۷ دشمن در تپه گچی و چرمیان مبادرت به پاتک نمود که با مقاومت نیروهای خودی دشمن مجبور به عقب نشینی گردید.
 - (۶) از ساعت ۲۲:۰۰ مورخه ۶۰/۹/۲۶ سرو صدای تانکهای دشمن در مختصات (۷۴-۸۶) شنیده میشود.
 - (۷) در ساعت ۰۱:۵۰ مورخه ۶۰/۹/۲۶ دشمن مبادرت به پرتاب یک موشک فراگ نمود که در مختصات (۷۸-۸۱) ثابت نموده تلفات و خسارتی نداشته است.
 - (۸) برابر اعلام ل ۸۱ زه در ساعت ۰۹:۲۵ مورخه ۶۰/۹/۲۷ فعالیت و نقل و انتقالات دشمن در چم امام حسن زیاد بود.
 - (۹) در ساعت ۰۰:۱۰ مورخه ۶۰/۹/۲۸ دشمن در ارتفاعات چرمیان مبادرت به پاتک نمود که با مقاومت نیروهای خودی دفع گردید.
 - (۱۰) در ساعت ۱۵:۳۰ مورخه ۶۰/۹/۲۷ شدت آتش توپخانه دشمن در ارتفاعات چرمیان شدید بود که در نتیجه دو نفر از قوای خودی شهید و ۱۰ نفر مجروح گردیدند.
- ب- مسیر خط تماس: متعاقباً گزارش خواهد شد. (وضعیت ادامه دارد)
- پ- فعالیت‌های هوایی

(۱) در ساعت ۱۵۴۰ مورخه ۶۰/۹/۲۵ یک فروند هواپیمای مهاجم دشمن در پشت ارتفاعات سراوان مبادرت به پرتاب خوشه هایی شد که منجر به شهید شدن ۴ الی ۵ نفر چادر نشینان گردید.

ت- معابر فعالیتها

(۱) در ساعت ۲۰۴۵ مورخه ۶۰/۹/۲۵ مرکز عملیات دشمن در گیلانغرب دستور داده که راه ارتباطی بین دو واحد خود را ایجاد نماید که احتمالاً دشمن قصد دارد، جاده چغامام و سرتتان را قطع نماید.

(۲) برابر اعلام تیپ ۳- ارتش عراق تعدادی آدمک که ملیس به لباس نظامی هستند را با سلاحهایی داخل سنگرها و در نقاط مرتفع و دامنه های کوه بر آفتاب گمارده است.

۲- تلفات و خسارات دشمن

الف- پرسنل (کشته و زخمی) کشته ۵۸۹ نفر - زخمی ۲۰ نفر.

ب- زندانیان جنگی

در تاریخ ۶۰/۹/۲۶ تعدا ۲۴ نفر از مزدوران عراقی جمعی گد ۲ تی ۹۰ احتیاط بودند در منطقه شیاکوه دستگیر و پس از بازجویی تاکتیکی در مورخه ۶۰/۹/۲۷ به رده عقب لشکر تخلیه گردیدند.

ب- تجهیزات از بین رفته یا بدست آمده

(۱) انهدام ۷ دستگاه تانک - انهدام یک تیربار ۷۵- انهدام ۲ قبضه تفنگ ۱۰۶ م

(۲) انهدام ۵۳ دستگاه خودرو- انهدام ۴ دستگاه بلدوزر- انهدام یک خودرو مهمات.

(۳) انهدام ۱۵ سنگر اجتماعی- انهدام ۶ انبار مهمات- انهدام یک مخزن سوخت.

(۴) انهدام دو انبار مهمات کالیبر کوچک و بزرگ در دامنه پزنیلی و چاله بادام.

۳- موانع و سدهای مانعی جدید

۴- فعالیت های اداری

۵- هویت های جدید

الف- واحدها

(۱) برابر اعلام نزاجا- در ساعت ۱۹۲۰ روز ۶۰/۹/۲۶ یک گردان کامل عراقی به جبهه گیلانغرب اعزام شده است.

(۲) نتیجه بازجویی از اسرای جنگی در مورد هویت یگان های دشمن:

((۱)) قرارگاه ل ۱۲ زرهی در ۶ کیلومتری شمال مندلی.

((۲)) یگان هایی (هویت نامعلوم) از تیپ ۴۱۲ پیاده روی ارتفاعات داروان در شرق نفت شهر.

پیام‌ها و دستورات عملیاتی / ۲۰۳

((۳)) تیپ ۵ پیاده کوهستانی همراه با گردان‌های تابعه در محور گیلانغرب امام حسن- روی ارتفاعات چرمیان استقرار داشته.

((۴)) گردان ۱ تی ۹۴ احتیاط در دامنه شرقی ارتفاعات چرمیان.

((۵)) گد ۲ و ۳ تیپ ۳ پیاده کوهستانی در جبهه پشت پلیا و بانسیران.

((۶)) سه آشبار توپخانه هویت نامعلوم از نوع (۱۰۵-۱۳۰-۱۵۵ م م) در منطقه چغاحمام بین رودخانه کنه کبود کنگاکوش.

((۷)) گروهان ۱۳ مهندس گد ۲ مهندس لشکر ۲ در منطقه چغاحمام.

((۸)) گردان ۲ تیپ ۵۰۳ پیاده جدیدالتأسیس در منطقه شیاکوه.

((۹)) گروهان سوم گردان ۱۲ مکانیزه تیپ ۵۰ زه جدید التأسیس در منطقه سرتتان تا قاسم آباد.

((۱۰)) گد ۲ تیپ ۹۰ احتیاط در مورخه ۶۰/۹/۲۴ به منطقه شیاکوه آمده و در عملیات شرکت داشته از گد مزبور ۲۴ نفر اسیر و تعدادی کشته و زخمی شدند.

((۱۱)) به پرسنل گد ۲ تی ۹۰ گفته شده که بعد از اعزام گد ۲ گردان‌های ۴ و ۶ تی ۹۰ به منطقه گیلانغرب اعزام خواهند شد.

((۱۲)) تیپ ۲۹ پیاده کوهستانی همراه با دو گردان در پنجوین است قرار دارد و یک گردان در نوسود مستقر می‌باشد.

((۱۳)) یک تیپ تازه تشکیل به شماره ۱۰۵ چند روز پیش به طرف سلمانیه در حرکت بوده است.

((۱۴)) تیپ مکانیزه گارد جمهوری در تاریخ ۶۰/۹/۲۱ به منطقه چغاحمام و شیاکوه آمده.

((۱۵)) گروهان کماندو ۳۹۸ در منطقه شیاکوه

((۱۶)) یک گروهان شناسایی ذیقار جدید التأسیس در منطقه چغاحمام.

۶- حرکات دشمن

(۱) برابر اعلام تیپ ۲ از ساعت ۱۷۱۰ روز ۶۰/۹/۲۶ یک ستوان عظیم دشمن از نفت شهر به طرف گیلانغرب و زله زرد در حرکت بودند.

(۲) در ساعت ۱۱۰۰ مورخه ۶۰/۹/۲۸ دو دستگاه ایفای دشمن به طرف تنگ کورک بود که در تنگ کورک مبادرت به پیاده کردن نفرات نمود.

(۳) در ساعت ۱۱۳۰ مورخه ۶۰/۹/۲۸ دو دستگاه تانک دشمن و یک دستگاه ایفا از طرف قاسم آباد به طرف تنگ کورک در حرکت بود.

۷- شرایط جو و زمین

الف- جو: در مدت دوره هوا آفتابی و صاف و همراه با باد ملایم در سطح زمین و محدودیتی در دید و تیر وجود نداشت.

ب- زمین: به بررسی منطقه عملیات مراجعه شود.

۸- مقدورات و آسیب پذیری‌های دشمن

الف- مقدورات

(۱) توانایی دشمن در نقل و انتقالات و جابجایی یگان‌ها در خط.

(۲) تقویت یگان‌های در خط.

۹- نتیجه

(۱) دشمن در مواضع فعلی پدافند خواهد بود.

(۲) با توجه به نقل و انتقالات اخیر و اظهارات اسرای جنگی در مورد تمرکز قوا در منطقه

گیلانغرب و چغاحمام احتمالاً تک دشمن در منطقه گیلانغرب می‌رود.

ف تی ۵۸ مستقل تکاور- سرهنگ پیاده ستاد علیاری

از: گد ژ - داربلوط

مدرک نقشه ۱:۵۰۰۰۰ گیلانغرب

به: ف تیپ ۵۸ مستقل ذوالفقار - رکن ۳

موضوع: گزارش نوبه‌ای شماره ۵

۱- وضعیت لجستیکی در پایان دوره ۶۰/۹/۱۸ الی ۶۰/۹/۲۸

۲- آمار

الف- استعداد پرسنل	افسر	درجه دار	سرباز	زاندانم	جمع
	۱۲	۱۱۰	۳۴۰	۴۱	۵۲۰

ب- اقلام آمادی مشکلی نداریم

پ- متفرقه مشکلی نداریم

(۱) وسایل اغتنامی مشکلی نداریم

(۲) ضایعات مشکلی نداریم

(۳) ساختمان مشکلی نداریم

ج- خدمات

چ- نگهداری الف اقلام اردنانس

(۱) اقلام اردنانس حاضر به کار در پایان دوره خمپاره انداز ۱۲۰ م و ۸۱ و ۶۰ و ۱۷ قبضه تیربار کالیبر ۳۵۰ قبضه نارنجک انداز ۴۰ م ۲۵ قبضه- تفنگ آر پی جی ۱۱۷ قبضه تیربار ام ژ- قبضه- تیربار یوزی ۶ قبضه تفنگ ژ ۳- ۴۲۲ قبضه کلت کالیبر ۴۵- ۴ قبضه کلت کالیبر ۳۸- ۴ قبضه توپ ۲۳ م م - ۱ قبضه توپ ۴/۵- ۲۱ قبضه تفنگ ۸۲ م م - ۳ قبضه نارنجک دستی ۹۲- ۷ قبضه نارنجک تفتگی ۳۹- ۱ قبضه

(۲) اقلام اردنانس تعمیر شده در طول دوره نداریم

(۳) اقلام اردنانس در پایان دوره ندارم

ب- اقلام موتوری

(۱) اقلام موتوری حاضر به کار در پایان دوره خودروگاز ۶۶- ۱۰ دستگاه ذیل تانکر آب- ۲

دستگاه آمبولانس ۴ دستگاه جیب شهباز ۳ دستگاه

(۲) اقلام موتوری تعمیر شده در طول دوره ۵ دستگاه

(۳) اقلام موتوری تعمیر شده رد پایان دوره ۲ دستگاه

ث- اقلام مخابراتی

(۱) اقلام مخابراتی حاضر به کار در پایان دوره بی‌سیم ۴،۷۷ دستگاه بی‌سیم ۳۹ و دو

دستگاه تلفن ۳۱/۲ یک‌دستگاه

(۲) اقلام مخابراتی تعمیر شده در طول دوره ۱ دستگاه اقلام مخابراتی تعمیری در پایان

دوره نداریم.

خ- اقلام مهندسی

(۱) اقلام مهندسی تعمیری شده در طول دوره نداریم.

(۲) اقلام مهندسی در پایان دوره نداریم.

ح- تخلیه بیماران

(۱) مجروحین در بهداری تیپ و گد نداریم.

(۲) مجروحین که به رده‌های بالا تخلیه شده ۷ نفر

(۳) در گذشتگاه در طول دوره ۳ نفر شهید

ف گد ژ داربلوط: سروان آقای

پیام‌ها و دستورات عملیاتی / ۲۰۷

شماره: ۵۹۶۴ رده مقدم لشکر
تاریخ: ۶۰/۱۰/۱

از: رده مقدم لشکر
به: تیپ ۵۸ ذوالفقار

[ارسال گزارش]

دستور فرمایید جریان واقعه ساعت ۱۴/۳۰ روز جاری سپاه و انگیزه عدم گزارش به موقع آن اعلام دارند.
ف رده مقدم لشکر

شماره: ۶۰۲-۰۲-۵-۱۵۳
تاریخ: ۶۰/۱۰/۱

از: تی ۵۸ م ت ذوالفقار (۳)
به: رده مقدم لشکر

[تک دشمن]

دشمن در ساعت ۱۸۴۵ مورخه ۶۰/۱۰/۱ منطقه شیاکوه حمله کرده است هم‌چنین تعداد ۳۰ دستگاه تانک دشمن در دامنه گمکوه امتداد رودخانه گیلان مستقر شده و آتش شدیدی روی مواضع خودی اجرا می‌نماید و منطقه داربلوط نیز زیر آتش شدید دشمن قرار گرفته است. در ضمن در ساعت ۱۴۳۰ مورخه ۶۰/۱۰/۱ مرکز بسیج اعزامی واقع در ابتدای جاده گیلانغرب به داربلوط مورد هدف توپخانه دشمن قرار گرفت که تعداد ۱۸ نفر تا این لحظه شهید و ۵۰ نفر زخمی شدند.

ف تی ۵۸ م ت ذوالفقار - سرهنگ ستاد علیاری

شماره: یک سیار
تاریخ: ۶۰/۹/۲۹

از: گروهان داوطلب هنگ ژاندامری قصر شیرین مستقر در اسلام آباد
به: ف تیپ ۵۸ ذوالفقار (۳)

موضوع: پرسنل داوطلب

همان‌طوری که آن فرماندهی مستحضر می‌باشد جان بر کف و داوطلب ژاندامری از همان لحظات اول تک دوشادوش پرسنل شجاع و دلیر و از خود گذشته آن تیپ به ارتش کفر صدامی تاخته و در این راه تعدادی مصدوم و مجروح و مفقودالاثرب بر جای گذاشته است، ضمناً در اجرای دستور ثانوی تیپ بعد از انجام تک آخرین وضعیت این یگان داوطلب به شمار زیر می‌باشد.

الف- دسته دوم و سوم پرسنل داوطلب که در زمان تک به منظور تصرف ارتفاعات کلینه و سرخان به آن منطقه اعزام شده بودند بعد از یک سری عملیات که خود آن فرماندهی بیشتر از هر کس در جریان است همراه پرسنل گردان سوم به قرارگاه گردان مراجعت و در اجرای دستور بعدی تیپ یک‌دسته از آنها به منطقه زارزد اعزام و هم اکنون نیز مشغول انجام مأموریت محوله می‌باشد و دسته دیگر بلا تکلیف در قرارگاه گردان سوم مستقر می‌باشند.

ب- دسته یکم پرسنل: داوطلب از همان لحظات اول در تصرف گچی‌های چرمیان نقش به‌سزایی داشته و بعد از متحمل شدن تلافیات زیاد به وسیله ۲۵ نفر دیگر به سرپرستی ستوانیکم بهره‌مند تقویت و هم‌اکنون نیز در قسمت چپ تپه سوم گچی‌های چرمیان مستقر می‌باشد.

پ- ضمناً به وسیله پرسنل سلحشور ژاندارمری مقدار غنایم جنگی (اعم از کلاسیا خگف و خمپاره ۵۰ م م روسی) متعلق به ارتش مزدور بعث عراق بدست آمده که بعد از جمع‌آوری تیپ خواهد شد.

ت- با در نظر گرفتن مراتب بالا و با عطف توجه به اینکه پرسنل داوطلب مدت ۱۷ روز است که در اختیار تیپ قرار گرفته و از طرفی بایستی واحدهای مستقر در میله هرکوت و چک پورو داربلوط را عرض نمایند استدعا دارد ترتیبی اتخاذ شود که این نیرو به یگان‌های اصلی خود ملحق شوند.

فرمانده گروهان داوطلب ژاندارمری - ستوانیکم آریافر

پیام‌ها و دستورات عملیاتی ۲۰۹/

شماره: ۶۰-۰۲-۵-۵-۱۸۶

تاریخ: ۶۰/۱۰/۲

از: تی ۵۸ م ت ذوالفقار (۳ر)

به: رده مقدم لشکر

[وضعیت بحرانی منطقه] بازگشت به شماره: ۶۰/۱۰/۲-۵۴۹۶

یگان مستقر در تلوا چلکسان ۱۰۳ نفر زخمی داده و وضعیت این منطقه فوق‌العاده بحرانی است. نسبت به اعزام دو گروهان مورد بحث در بازگشتی فوق تا خاتمه روز جاری سریعاً اقدام فرمایید:

ف تی ۵۸ م ت ذوالفقار سرهنگ ستاد علیاری

شماره: ۴۸-۷۰۱-۰۱-۱۶

تاریخ: ۶۰/۱۰/۱

از: تی ۵۸ مستقل تکاور ذوالفقار (۱)

به: ف ل ۸۱ زه رده عقبه (۴ر)

موضوع: اسرای جنگی

بدین‌وسیله تعداد ۱۷ نفر اسرای مشروحه زیر که توسط پرسنل رزمنده گردان یکم این تیپ دستگیر و توسط تیپ بازجویی مقدماتی گردیده‌اند در معیت محافظین مربوطه به آن قرارگاه اعزام می‌گردند. ف تی ۵۸ مستقل تکاور ذوالفقار: سرهنگ پیاده ستاد یعقوب علیاری

- | | |
|------------------------|-------------------------|
| ۱- کاظم ملحج موجد | ۲- عبدالمعبر عگله منخی |
| ۳- زاید مظلوم خریچ | ۴- رحیم عبدالساده دعیم |
| ۵- علی عبدالساده دعیم | ۶- جمال حمه غریب زوراب |
| ۷- محمد خرعل ماجر | ۸- حمید غیلان عبد |
| ۹- دعیر العییر ناموس | ۱۰- شیبیب طعحه فرج |
| ۱۱- محسن فتحی محمود | ۱۲- رحیم عطب اوهیم |
| ۱۳- علاوی فاجر علی | ۱۴- خدایدا جوکی خلیفه |
| ۱۵- جودت بابیر حمدامین | ۱۶- فتاح حاجی عبدالرحمن |
| ۱۷- سالم محمود سید | |

۲۱۰ / عملیات شیاکوه

شماره: ۲۴۰-۱-۰۱-۷۰۱-۲۸

از: پشتیبانی منطقه یک

تاریخ: ۶۰/۱۰/۸

به : تیپ ۵۸ ذوالفقار

[جنازه شهید ستواندوم شاهپور ملکان]

به عرض می‌رساند ستواندوم شهید شاهپور ملکان جمعی یگان پشتیبانی در تاریخ ۶۰/۹/۱۰ در آن منطقه شهید و خانواده نامبرده خواستار جنازه وی می‌باشند، استدعا دارد مقرر فرمایید چنانچه از جنازه وی اطلاعی دارند اعلام تا به خانواده‌اش در تهران اطلاع داده شود.

شماره ۷۵- سیار- ۶۰/۱۰/۸

رونوشت رمز بالا جهت آگهی به ف گد ۴ ارسال می‌شود دستور فرمایید با هماهنگی گد سوم نسبت به اعزام گشتی جهت تخلیه جنازه شاهپور ملکان سریعاً اقدام نمایند.

ف تی ۵۸ م ت ذوالفقار - سرهنگ پیاده ستاد یعقوب علیاری

قسمت چهارم
بررسی و تجزیه و تحلیل

بررسی و تجزیه و تحلیل عملیات منطقه شیاکوه در تاریخ ۶۰/۹/۲۰

الف- مأموریت کلی

لشکر ۸۱ زرهی با تیپ ۳ زرهی و تیپ ۵۸ ذوالفقار به منظور انهدام نیروهای دشمن در دشت گیلانغرب و تصرف ارتفاعات مشرف به آن آغاز نمود تیپ ۳ زرهی تیغه‌های بر آفتاب تنگ کورک، تنگ قاسم آباد را تأمین- نیروهای دشمن را نابود و در منطقه سرتتان با تیپ ۵۸ ذوالفقار الحاق می‌نماید.

تیپ ۵۸ ذوالفقار ارتفاعات چرمیان و شیاکوه و منطقه گورسفید و کمارو مرجان را تصرف، نیروهای دشمن را در دشت گیلانغرب منهدم و پس از تأمین سرتتان با تیپ ۳ الحاق خواهد نمود.

ب- نتیجه عملیات

(۱) تک در ساعت ۰۳۰۰ مورخه ۶۰/۹/۲۰ آغاز گردید تیپ ۵۸ ذوالفقار گزارش نمود تا ساعت ۰۴۰۴ روز ۶۰/۹/۲۰ ارتفاعات شیاکوه و آوازین و در ساعت ۰۴۳۵ قله اول چرمیان را تصرف و در حال پیشروی است.

(۲) در ساعت ۰۵۳۰ تیپ ۵۸ گزارش داد پیشروی به سمت گمار- گورسفید- سرتتان با مقاومت شدید دشمن روبرو گردیده است.

(۳) تیپ ۵۸ تا ساعت ۱۳۳۰ روز ۶۰/۹/۲۰ گورسفید و کما و بورسوار را تصرف نمود و مقاومت شدید دشمن پیشروی تیپ را به طرف سرتتان سد نمود.

(۴) تیپ ۳ زرهی در روز اول عملیات قسمتی از ارتفاعات پشت تنگ کورک و قاسم- آباد را تصرف و در اثر فشار شدید دشمن متوقف شد.

(۵) تیپ‌های ۳ زرهی و ۵۸ ذوالفقار در اثر پاتک‌های مداوم دشمن احتیاط‌های خود را به منظور تقویت نیروهای درگیر و تثبیت مواضع پدافندی بکار بردند.

(۶) در تاریخ ۶۰/۹/۲۰ یک گردان از سپاه پاسداران به استعداد ۳۰۰ نفر و دو گردان به استعداد ۵۵۰ نفر به تیپ‌های ذوالفقار و تیپ ۳ زرهی واگذار گردید.

(۷) تیپ ۵۸ ذوالفقار تا تاریخ ۶۰/۹/۲۳ به علت متوقف شدن تیپ ۳ زرهی و عدم الحاق در اثر پاتک‌های سنگین دشمن قسمتی از مواضع خود را در سرتتان از دست داد و در ادامه

عملیات خود در ساعت ۰۴۱۵ روز ۶۰/۹/۲۵ با اجرای پاتک محدود تپه‌های فریدون کشیا، چقاعلی و بزنعلی را در شیاکوه تصرف نمود.

(۸) در تاریخ ۶۰/۱۰/۲ تیپ ۵۸ گزارش نمود با نیروهای موجود قادر به حفاظت مواضع پدافندی در برابر تک نیروهای تقویت شده متجاوز نمی‌باشد و تاکنون تپه فریدون کشیا در اثر فشار دشمن سقوط نموده است.

(۹) تیپ ۵۸ ذوالفقار به منظور امکان ادامه پدافند در مواضع خود با یگان‌های زیر تقویت گردید.

گردان سوم گد ۸۱۰ نور ل ۸۱ زرهی از تاریخ ۶۰/۱۰/۲ زیرامر تیپ ذوالفقار. گد ۱۹۱ پیاده مرکز پیاده شیراز از تاریخ ۶۲/۱۰/۶ زیرامر تیپ ذوالفقار. گد ۸۰۸ پیاده از کنترل عملیاتی ل ۲۱ خارج از تاریخ ۶۰/۱۰/۱۱ زیرامر تیپ ذوالفقار قرار گرفت.

(۱۰) رویدادهای عمده منطقه تیپ ۵۸ تا پایان عملیات

گردان ۱۹۱ پیاده در روز ۶۰/۱۰/۱۱ در شیاکوه مستقر گردید.

دشمن در ساعت ۰۰۳۰ روز ۶۰/۱۰/۱۵ در شیاکوه مبادرت به تک نمود و تا ساعت ۰۶۰۰ قله اکبر را تصرف و یک گروه سرباز تعدادی از افراد بسیج را به اسارت خود درآورد.

تیپ در ساعت ۱۸۳۰ روز ۶۰/۱۰/۱۵ گزارش نمود دشمن شیاکوه را محاصره نمود و احتمالاً از منطقه شک‌میان و چقاحمام با نیرویی به استعداد یک لشکر تک خواهد نمود.

تیپ ذوالفقار در ساعت ۲۰۴۵ گزارش داد ارتفاعات انار سقوط نموده گردان احتیاط را در منطقه شیاکوه وارد عمل نموده ولی به علت بارندگی و کنترل دشمن بر معابر وصولی قادر به پیشروی نیست و ادامه پدافند در مواضع کنونی که توسط دشمن محاصره شده است تلفات سنگینی در بر خواهد داشت.

تیپ در ساعت ۰۸۱۵ روز ۶۰/۱۰/۱۶ گزارش نمود تلوار، چلکسان و دشت شکمیان سقوط نموده و از گردان ۱۹۱ پیاده فقط ۴ افسر و ۱۳ درجه دار ۱۰۶ سرباز باقیمانده است که زیر آتش و فشار دشمن قرار دارند و درخواست نموده نیروهای باقیمانده به مواضع قبل از تک عقب نشینی نمایند. بر اساس تدبیر نیروی زمینی، فرماندهان قرارگاه مقدم و لشکر ۸۱ زرهی به منظور بررسی آخرین وضعیت و اخذ تصمیم در قرارگاه تیپ ۵۸ حضور یافتند.

آخرین وضعیت تیپ در ساعت ۱۰۰۰ روز ۶۰/۱۰/۱۶ به شرح زیر به نیروی زمینی گزارش شد:

گردان ۱ تکاور، گردان ۱۹۱ پیاده شیراز به علت فشار مداوم دشمن متحمل تلفات سنگینی شده‌اند.

سپاه پاسداران تا آخرین لحظه مقاومت نموده و توان رزمی خود را از دست داده است. در منطقه تیپ گروه‌های کوچکی از نیروی زمینی و سپاه پاسداران مقاومت می‌نمایند و ارتباط آنان از ساعت ۰۹۰۰ قطع شده است.

به علت محاصره شیاکوه و مسدود شدن دشت شکمیان تقویت عناصر باقیمانده در مواضع پدافندی امکان پذیر نیست.

بنا به تقاضای قرارگاه غرب پس از تصویب نیروی زمینی، باقیمانده یگان‌های تیپ ۵۸ عقب نشینی نموده و در مواضع پدافندی قبلی مستقر گردیدند.

(۱۱) تلفات و ضایعات دشمن:

به طور کلی در طول عملیات به تیپ‌های ۴۱۲-۴۲۵-۵۰۳- دو گردان از تیپ ۳۹ و گردان ۲ تیپ ۳۶- گردان ۴ تانک لشکر ۸ و عناصری از گردان‌های ۴ و ۶ نیروی مخصوص و گروهان‌های کماندو قتیبه و اصامه تلفات و ضایعات قابل توجهی وارد شد.^۱

۱. سرتیپ سهرابی: گردان ۱۹۱ یک گردان پیاده آموزشی در مرکز پیاده بوده که تجارب کافی نداشته و بلافاصله تیپ ذوالفقار ناچاراً او را به کار برده است. فشار دشمن نیز زیاد بوده است.

(۱۲) تلفات و ضایعات خودی

شهادت	۶ افسر	۱۷ درجه دار	۱۵۷ سرباز
زخمی	۱۷ افسر	۶۵ درجه دار	۵۵۵ سرباز
گمشده	-	۳ درجه دار	۵۷ سرباز
اسیر	۱ افسر	۲ درجه دار	۸ سرباز

پ- ایمان و اعتقاد

با نگرش به کمک و مساعده‌های استکبار جهانی در مورد واگذاری سلاح‌های مدرن به حکومت بعثی صهیونیستی عراق و اعزام مستشاران جهت آموزش تکنیکی و تاکتیکی به پرسنل آن و سیل کمک‌های نقدی کشورهای دست‌نشانده منطقه به منظور برقراری و دوام حکومت طاغوتی آنان به رژیم همتای خود عراق جهت مبارزه با اسلام انتظار داشتند که به زودی نیروی باطل بر حق پیروز شود ولی غافل از اینکه همیشه حق پیروز است ایستادگی ایثارگران ایرانیان در مقابل حمله ناگهانی عراق باعث حیرت جهانیان شد، اینک هر یک از پیشرفت‌ها که در اثر ایثارگری پرسنل متعقد انجام می‌گیرد آیا جز در اثر ایمان اعتقاد به دین مبین اسلام چیز دیگری می‌تواند باشد.

ت- اصول جنگ

(۱) اصل هدف^۱

ارتفاعات شیاکوه از چند قله به هم پیوسته تشکیل یافته که مهم‌ترین آنان قله بزنعلی، قله فریدون کشیا، قله چقاعلی، قله انار، قله تلوار، قله چل کسان، قله اکبر می‌باشند. ارتفاعات شیاکوه دیده‌بانی مناسبی را بر دشت خان لیلی و چغاحمام و دره شکمیان فراهم می‌نماید.

۱. سرتیپ سهرابی: در اولین جلسه توجیه عملیات توسط فرمانده نیرو و قرارگاه غرب فرمانده لشکر ۸۱ هدف را مناسب ندید پیشنهاد گمه‌کوه نمود که مورد قبول و تصویب فرمانده نیرو قرار نگرفت.

(۲) اصل آفند^۱

روحیه تعرضی و در نظر گرفتن این اصل در تمام پرسنل نیروهای خودی اعم از ارتش و سپاهی و بسیجی به نحو بارزی متجلی بود به طوریکه با توجه به کمبودها و وسعت منطقه و صعب‌العبور بودن مسیر و عظمت هدف آفند در ابتدا با موفقیت انجام گرفت.

(۳) اصل تمرکز قوا^۲

با نگرش به وسعت عملیات و گسترش لشکر ۸۱ که حدود ۶۰۰ کیلومتر گسترش داشت در این مورد تا حدود امکان با در نظر گرفتن نیروهای موجود اقدام گردید ولی جوابگوی این عملیات عملاً نبود.

(۴) اصل مانور

در این عملیات از اصل مانور به نحو شایسته استفاده به عمل آمد و در مراحل اولیه تک قسمتی از هدف‌های پیش‌بینی شده آزاد ولی در اثر پاتک‌های شدید دشمن عقب‌نشینی با حداقل تلفات و ضایعات با وارد آوردن حداکثر آن به دشمن اجرا گردید.

(۵) اصل وحدت فرماندهی^۳

وحدت فرماندهی در هر یگان نظامی یعنی واگذاری اختیارات لازم به مقامی صلاحیت دار تا بتواند حداکثر تلاش قدرت رزمی موجود را برای رسیدن به هدف هدایت نماید لذا در این عملیات مراحل به وسیله ارتش و سپاه توأم و به نحو بسیار موثر اجرا گردید.

۱. سرتیپ سهرابی: فرمانده سپاه اظهار داشت ۳۲ گردان سپاهی و بسیجی در اختیار می‌گذارد که عملاً ننمود.

۲. سرتیپ سهرابی: برای پشتیبانی از این عملیات بایستی نیروی زمینی لاقبل یک تیپ یا حتی بیشتر وارد عمل می‌نمود.

۳. سرتیپ سهرابی: وحدت فرماندهی نبود زیرا فرمانده قرارگاه مستقیماً با تیپ ذوالفقار در ساعات اولیه فرمانده نیروی زمینی و فرمانده سپاه شخصاً تا شروع پاتک‌های دشمن حضور داشتند و حتی گزارش اولیه نتایج عملیات را خود فرمانده نیروی زمینی نمود، مبنی بر این که اهداف تأمین شد و ۲۵۰ نفر اسیر هم از دشمن گرفته شده و ... فرمانده سپاه برادر رضائی خودش حضور داشت یک نفر سپاهی دیگر به‌عنوان فرمانده لشکر چند ساعتی بود، سپس برگشتند (اگر اشتباه نکنم برادر یغمائی بود) لذا اصل وحدت فرماندهی چندان رعایت نشده بود.

(۶) اصل غافلگیری

در این عملیات از اصل غافلگیری استفاده شد و این مسئله باعث آزادسازی قسمتی از هدف در مراحل اولیه تک و وارد آوردن تلفات و ضایعات به دشمن در طول عملیات گردید.

(۷) اصل تأمین^۲

اصل تأمین در این عملیات رعایت گردید و همین مسئله باعث پیشرفت‌های اولیه نیروی خودی در مراحل اولیه گردید ولی دشمن به علت پیش‌بینی احتیاط‌های قوی که در منطقه نموده بود و با نگرش به موقعیت زمین در منطقه عراق و تسهیلات ترابری دشمن مبادرت به پاتک‌های مکرر نمود.

(۸) اصل سادگی

اجرای اصل سادگی به علت نامساعد بودن زمین و صعب‌العبور بودن مسیرهای پیشروی و وسعت منطقه با مشکل مواجه گردید.

(۹) اصل صرفه جویی در قوا

وسعت زیاد منطقه برای یک لشکر و یک تیپ (ل ۸۱ و تی ذوالفقار) که در حدود ۶۰۰ کیلومتر بود و با توجه به پستی‌ها و بلندی‌ها و ارتفاعات صعب‌العبور ناچاراً در مراحل پدافند و هم‌چنین در مراحل آفندی از قوا و نیروهای موجود نهایت استفاده شد و کلیه منطقه به وسیله نیروهای اندکی پوشیده شده بود و در تک نیز تمامی نیروهای موجود بکار رفته و نه تنها امکان صرفه جویی در قوا برای مراحل بعدی و یا احتیاط بلکه در هر منطقه یگانی با کسری پرسنل و وسایل روبرو بودند. والسلام

۱- سرتیپ سهرابی: اما نتوانست واحدهای ما را دور بزند یا در جبهه یگان‌های ما نفوذ نماید و در خط پدافندی ایجاد شکاف نماید.

نمایه

۱۹۵، ۱۹۶، ۱۹۸، ۱۹۹، ۲۰۳، ۲۰۸،	آ
۲۱۳	آبادان ۲۰، ۳۹
ارتفاعات چک قمر ۳۹،	آراسته: ناصر؛ سرتیپ ستاد ۱۴، ۴،
ارتفاعات چک موسی ۳۹،	آریافر: ستوانیکم ژاندارمری ۲۰۸،
ارتفاعات دستک ۳۹، ۵۹،	
ارتفاعات زله زرد ۲۵، ۳۰، ۳۹، ۴۷، ۵۴،	ا
۵۶، ۵۷، ۶۲، ۷۷، ۹۸، ۱۴۶، ۱۵۱، ۱۶۰،	
۲۰۳	اربیل ۶۳،
ارتفاعات زیل ۳۹،	ارتفاع الله اکبر ۳۶،
ارتفاعات ساراتها ۳۹،	ارتفاع چغالوند ۸، ۹۷، ۱۴۹، ۱۸۵،
ارتفاعات سلمانه ۳۹، ۵۹، ۶۵،	ارتفاعات انار ۳۶، ۴۳، ۴۸، ۲۱۴، ۲۱۶،
ارتفاعات قراویز ۲۵، ۳۹، ۴۷، ۵۴، ۵۵، ۵۶،	ارتفاعات بر آفتاب ۴۸، ۱۳۲، ۱۵۳، ۲۰۲،
۵۹، ۶۰، ۶۵، ۶۶، ۷۱، ۷۲، ۷۳، ۷۴، ۷۷،	۲۱۳
۱۴۶، ۱۴۷، ۱۶۰	ارتفاعات تق تق ۳۹، ۶۵،
ارتفاعات کاری ۲۵، ۵۴، ۱۴۶،	ارتفاعات تنگ حاجیان ۴۸، ۴۹، ۹۷، ۹۹،
ارتفاعات کج (چرمیان) ۱۵۱، ۱۸۵، ۱۹۰،	۱۰۲، ۱۳۲، ۱۵۳، ۱۹۲
ارتفاعات کلاشین ۶۷، ۶۸،	ارتفاعات تنگ کورک ۲۶، ۲۸، ۳۰، ۳۱،
ارتفاعات کوه گچی ۳۴،	۴۵، ۴۸، ۶۱، ۹۷، ۹۸، ۹۹، ۱۰۲، ۱۲۵،
ارتفاعات کهنه ریگ ۳۹،	۱۳۰، ۱۳۲، ۱۴۷، ۱۵۱، ۱۵۳، ۱۶۰،
ارتفاعات گیسکه ۳۹،	۱۸۱، ۱۸۲، ۱۹۸، ۱۹۹، ۲۰۳، ۲۱۳
اسلام آباد غرب ۳۰، ۷۳، ۷۸، ۸۰، ۱۰۹،	ارتفاعات چرمیان ۲۵، ۲۶، ۳۰، ۳۵، ۴۳،
۱۱۶، ۱۱۹، ۱۲۰، ۱۳۷، ۱۴۶، ۱۴۹،	۴۵، ۴۷، ۴۸، ۴۹، ۵۴، ۵۵، ۵۶، ۶۱، ۷۷،
۱۶۵، ۱۶۶، ۱۸۷، ۲۰۷	۹۳، ۹۶، ۹۷، ۹۹، ۱۰۲، ۱۰۳، ۱۲۳،
	۱۴۶، ۱۴۷، ۱۵۱، ۱۵۳، ۱۶۰، ۱۸۵،

اشنویه ۶۸، ۶۷،

اندیمشک ۴۷،

اهواز: شهر ۱۱،

ایلام ۸۰، ۷۹، ۷۷، ۶۵، ۴۷، ۳۸،

۱۶۵، ۱۶۳، ۱۱۶، ۱۱۵، ۱۰۹، ۱۰۷،

ایوان ۱۲۰، ۱۱۶، ۱۰۹، ۱۰۰،

ب

بازی دراز: ارتفاعات ۱۳۰، ۶۰، ۳۹،

باشماق: روستا ۶۹، ۵۵، ۵۴، ۴۷، ۲۵،

۱۶۰، ۱۴۶، ۷۷،

بانسیران: ارتفاعات ۸۱، ۶۱، ۴۹، ۳۰،

۲۰۳، ۱۹۷، ۱۹۳، ۱۵۷، ۱۵۵، ۱۵۳،

بانه ۶۹، ۶۸، ۵۹،

باویسی ۷۴، ۷۳، ۶۶، ۶۵، ۵۹، ۵۸،

بایوه: روستا ۶۸، ۶۲، ۵۵، ۵۴، ۴۷، ۲۵،

۱۶۰، ۱۴۶، ۷۷، ۶۹،

بند پیرعلی ۳۹،

بیمارستان ۵۲۰ منطقه‌ای ۱۱۵، ۸۱،

۲۰۵، ۱۶۹، ۱۶۶،

بیمارستان صحرائی چهارمله ۱۶۶، ۱۱۵،

پ

پادگان ابوذر ۸۱، ۸۰، ۷۹، ۷۸، ۷۷، ۸،

۱۳۴، ۱۳۳، ۱۲۹، ۱۲۵، ۱۲۴، ۱۲۳،

۱۳۷

پادگان سلمان فارسی ۱۹۲، ۱۰۸، ۷۹، ۷۷،

پایگاه سوم شکاری ۱۰۳،

پژمان: سرهنگ ۲ ستاد ۱۹۳، ۱۸۸،

پشت پلیا: ارتفاعات ۹۶، ۴۹، ۳۴، ۳۰،

۲۰۳، ۱۵۷، ۱۵۵، ۱۵۳، ۱۵۱، ۹۷،

پنجوین ۲۰۳، ۶۹، ۶۸، ۶۲، ۵۵،

پیرانشهر ۶۸، ۶۷، ۶۳، ۵۹،

ت

تانک ام ۴۷ ۱۲۸، ۲۸،

تبوک: طرح عملیاتی تبوک ۴۳، ۲۹، ۲۵، ۲۴،

۱۴۵، ۷۷، ۵۹، ۵۳،

تنگ بیجار ۶۶،

تنگاب ۱۹۱، ۱۹۰، ۱۸۲، ۱۸۱، ۶۵،

تیپ ۱ زرهی لشکر ۸۱ ۱۰۴، ۹۴، ۹۰،

۱۹۴، ۱۱۷، ۱۱۰، ۱۰۸،

تیپ ۲ زرهی لشکر ۸۱ ۹۸، ۹۴، ۹۱،

۲۰۳، ۱۹۰، ۱۸۷، ۱۱۷، ۱۰۵،

تیپ ۳ زرهی لشکر ۸۱ ۳۱، ۲۸، ۲۷، ۲۶،

۹۷، ۹۴، ۹۱، ۶۰، ۵۶، ۴۵، ۴۴، ۳۶، ۳۴،

- چنگوله ۲۶ ، ۱۰۴، ۱۰۵، ۱۱۵، ۱۱۷، ۱۲۲، ۱۲۳،
۱۲۴، ۱۲۷، ۱۳۳، ۱۳۶، ۱۳۷، ۱۳۸،
۱۳۹، ۱۶۱، ۱۸۷، ۱۸۸، ۲۰۲، ۲۰۳،
۲۱۳
- ح
حاج عمران ۶۳ ،
حقیقی: حسین، سرهنگ ۲ ۱۸۶، ۱۷۱ ،
تیپ ۳۰ پیاده گرگان ۲۶، ۲۷ ،
تیپ ۵۸ پیاده ذوالفقار ۲۵، ۲۶، ۲۷، ۲۹،
۳۰، ۳۱، ۳۲، ۳۳، ۳۴، ۳۵، ۳۶، ۳۷، ۳۸،
۴۳، ۴۴، ۴۵، ۴۶، ۴۸، ۵۳، ۵۴، ۵۵، ۵۶،
۵۷، ۸۶، ۹۴، ۹۷، ۱۰۴، ۱۰۵، ۱۰۷،
۱۱۸، ۱۲۳، ۱۲۵، ۱۲۶، ۱۴۵، ۱۴۷،
۱۵۱، ۱۵۳، ۱۵۴، ۱۵۷، ۱۵۸، ۱۶۰،
۱۶۱، ۱۶۲، ۱۶۳، ۱۷۱، ۱۷۲، ۱۸۷،
۱۸۸، ۱۹۴، ۲۰۵، ۲۰۷، ۲۱۰، ۲۱۳،
۲۱۴، ۲۱۵
- خ
خان لیلی ۲۱۶، ۷۴، ۷۳، ۶۶، ۶۵، ۴۹، ۴۳ ،
خانقین: منطقه ۱۸۷، ۷۰، ۶۹، ۶۰ ،
خرمشهر: شهر ۲۰ ،
خسروی ۷۰، ۶۹، ۶۶، ۶۵، ۶۰ ،
خوزستان ۱۱ ،
تیپ ۵۵ هوابرد ۲۱ ،
- د
دزفول ۷۴ ،
دوسلک ۴۷ ،
- ج
جوانرود: منطقه ۲۵، ۵۴، ۵۶ ،
چغاحمام ۳۴، ۴۳، ۴۶، ۴۹، ۹۶، ۹۹،
۱۴۹، ۱۵۰، ۱۸۷، ۱۹۰، ۱۹۵، ۲۰۲،
۲۰۳، ۲۰۴، ۲۱۴، ۲۱۶
چم امام حسن ۳۰، ۹۷، ۹۹، ۱۵۱، ۱۵۳،
۱۵۴، ۲۰۱
- ز
زین الکش ۶۶ ،

س

سه راه امام حسن ، ۳۰، ۴۸، ۴۹، ۵۵، ۵۶،
 ۶۱، ۶۳، ۶۵، ۶۶، ۶۹، ۷۰، ۷۱، ۷۲، ۷۳،
 ۷۴، ۹۶، ۹۷، ۹۸، ۹۹، ۱۰۰، ۱۰۲، ۱۲۹،
 ۱۳۰، ۱۳۲، ۱۴۷، ۱۵۱، ۱۵۳، ۱۵۴،
 ۱۶۰، ۱۸۱، ۱۸۲، ۱۸۳، ۱۹۹، ۲۰۱،
 ۲۰۳

سهرابی :اسماعیل، سرهنگ پیاده ستاد ،
 ۲۸، ۴۴، ۹۵، ۱۰۲، ۱۰۶، ۱۱۰، ۱۱۶،
 ۱۱۹

سید صادق ۶۳ ،

ش

شیاکوه :ارتفاعات ، ۱، ۲۳، ۲۵، ۲۶، ۳۰،
 ۳۱، ۳۲، ۳۳، ۳۴، ۳۵، ۳۶، ۳۷، ۳۸، ۳۹،
 ۴۳، ۴۵، ۴۶، ۴۷، ۴۸، ۴۹، ۵۴، ۵۵، ۷۷،
 ۹۳، ۹۷، ۱۰۲، ۱۰۳، ۱۲۳، ۱۴۶، ۱۴۷،
 ۱۴۹، ۱۵۱، ۱۵۳، ۱۶۰، ۱۸۸، ۱۸۹،
 ۱۹۴، ۱۹۵، ۱۹۶، ۲۰۲، ۲۰۳، ۲۰۷،
 ۲۱۳، ۲۱۴، ۲۱۵، ۲۱۶

ص

صیاد شیرازی :علی، سرهنگ، سپهبد شهید
 ۵، ۶، ۱۱، ۱۲، ۱۳، ۱۵، ۳۷، ۴۰

سپاه پاسداران ، ۲۰، ۲۷، ۲۸، ۲۹، ۳۰، ۳۲،
 ۳۵، ۳۶، ۳۷، ۳۸، ۴۶، ۵۳، ۵۴، ۵۶، ۵۷،
 ۷۲، ۸۷، ۹۰، ۹۱، ۹۲، ۹۵، ۱۰۱، ۱۰۷،
 ۱۲۶، ۱۲۸، ۱۳۱، ۱۳۷، ۱۳۸، ۱۴۵،
 ۱۴۶، ۱۴۸، ۱۴۹، ۱۵۶، ۱۵۹، ۲۱۳،
 ۲۱۵

ستاد مشترک ۲۰، ۱۹ ،

سر پل ذهب ، ۲۴، ۲۵، ۲۶، ۲۷، ۲۸، ۲۹،
 ۳۲، ۵۴، ۵۵، ۵۶، ۵۸، ۵۹، ۶۰، ۶۵، ۶۶،
 ۶۷، ۷۱، ۷۳، ۷۴، ۸۰، ۸۱، ۱۰۰، ۱۰۸،
 ۱۱۰، ۱۱۵، ۱۲۰، ۱۳۳، ۱۴۵، ۱۵۱،
 ۱۵۸، ۱۶۰، ۱۶۶، ۱۷۲، ۱۸۱، ۱۸۲،
 ۱۸۳، ۱۹۰، ۱۹۵، ۲۰۱

سرتتان :منطقه ، ۳۱، ۳۳، ۴۵، ۱۴۷، ۱۵۱،
 ۱۶۰، ۱۶۱، ۲۰۲، ۲۰۳، ۲۱۳

سردشت ، ۶۷، ۶۸، ۶۹

سرنی ۸۰، ۶۶، ۶۵ ،

سعادت یار :سرهنگ ۲ ۷۵ ،

سلیمانیه ۶۳ ،

سومار ، ۳۸، ۳۹، ۶۱، ۶۲، ۶۵، ۶۶، ۷۱، ۷۲،
 ۷۳، ۷۴، ۸۰، ۹۸، ۹۹، ۱۰۸، ۱۱۰،
 ۱۲۰، ۱۵۱

قلاجه ۱۲۰، ۱۱۹، ۱۰۹، ۹۵، ۹۰،

قلی نژاد: سرهنگ ۲ ۱۸۵،

ک

کارخانجات بابک ۸۰،

کارخانجات مسجد سلیمان ۸۰،

کاسه گران: منطقه ۱۶۶، ۱۶۴، ۱۶۳،

کردستان ۴۷،

کرمانشاه، ۵۸، ۵۷، ۵۳، ۴۷، ۳۸، ۲۷، ۲۵،

۸۳، ۸۱، ۸۰، ۷۹، ۷۸، ۷۷، ۷۲، ۷۱،

۱۱۵، ۱۱۳، ۱۰۹، ۸۸، ۸۷، ۸۶، ۸۵،

۱۶۶، ۱۶۵، ۱۶۳، ۱۵۲، ۱۲۰، ۱۱۶،

۱۸۹، ۱۶۹،

کله جوب ۷۳، ۷۲، ۶۵، ۶۱،

گ

گاو میشان: ارتفاعات، ۷۷، ۵۶، ۵۴، ۳۹، ۲۵،

۱۶۰، ۱۴۶،

گردان ۱۱۹ مکانیزه ۹۰،

گردان ۱۲۳ مکانیزه ۹۰،

گردان ۱۴۳ مکانیزه ۹۲، ۴۴، ۲۹، ۲۸،

۱۳۸، ۱۲۸، ۱۲۶، ۱۲۴،

گردان ۱۸۴ مکانیزه ۱۲۸، ۱۲۴، ۹۲، ۲۸،

۱۳۸، ۱۳۴، ۱۳۳،

ط

طراح: منطقه ۱۱،

طرح عملیاتی تبوک ۶ ۸۵،

طرح عملیاتی ذوالفقار ۱۴۵،

طرح عملیاتی کربلا ۱۳۷۷، ۱۰۷، ۱۰۳،

ع

عطاریان: هوشنگ، سرهنگ ستاد ۸۳، ۵۸،

علیاری: یعقوب، سرهنگ ستاد ۴۴، ۲۹،

۱۸۵، ۱۷۱، ۱۶۶، ۱۶۲، ۱۵۸، ۱۵۰،

۲۰۴، ۱۹۴، ۱۹۲، ۱۹۱، ۱۸۹، ۱۸۶،

۲۱۰، ۲۰۹، ۲۰۷،

ف

فرماندهی گمجن ۱۹۲،

ق

قرارگاه مقدم نزا جا در جنوب، ۴۶، ۴۳، ۲۱،

۴۷، ۸۵، ۷۷، ۷۵، ۷۳، ۵۸، ۵۴، ۵۳،

۱۱۴، ۱۱۳، ۱۱۲، ۹۰، ۸۸، ۸۷، ۸۶،

۱۶۰، ۱۵۲، ۱۵۰، ۱۴۶، ۱۴۵، ۱۳۸،

۲۰۲، ۱۹۸، ۱۸۸، ۱۶۷،

قصر شیرین، ۵۹، ۴۸، ۴۳، ۲۹، ۲۶، ۲۵،

۷۳، ۷۲، ۷۱، ۶۹، ۶۶، ۶۵، ۶۳، ۶۱، ۶۰،

۱۹۸، ۱۳۳، ۱۰۰،

گردان ۳۳۲ توپخانه ۱۰۵، ۹۱،	گردان ۱۹۱ پیاده شیراز، ۴۶، ۳۷، ۳۵،
گردان ۳۴۰ توپخانه، ۱۱۰، ۱۰۵، ۹۲، ۹۱،	۲۱۴، ۲۱۵
۱۲۸، ۱۳۴، ۲۰۵	گردان ۱۹۵ مکانیزه ۹۰،
گردان ۳۵۰ توپخانه، ۱۹۳، ۱۰۵، ۹۱،	گردان ۲ نیرو مخصوص ۹۰،
۲۰۵	گردان ۲۱۱ تانک، ۹۱، ۴۴، ۲۹، ۲۸،
گردان ۳۷۲ کاتیوشا گروه ۳۳ ۱۰۴، ۹۰،	۱۳۸، ۱۳۴، ۱۳۳، ۱۲۸، ۱۲۵، ۱۲۴،
گردان ۳۷۳ توپخانه، ۱۲۸، ۱۰۵، ۹۲، ۹۱،	گردان ۲۱۵ تانک، ۱۲۶، ۱۲۴، ۹۱، ۲۸،
۱۳۴، ۱۳۵	۱۳۸، ۱۳۳، ۱۳۴، ۱۲۸،
گردان ۳۷۴ توپخانه، ۱۲۸، ۱۰۵، ۹۱،	گردان ۲۱۷ تانک ۹۰،
۱۳۵	گردان ۲۲۲ تانک ۹۰،
گردان ۳۸۶ توپخانه گروه ۱۱، ۹۲، ۹۰،	گردان ۲۲۵ تانک ۹۱،
۱۶۱، ۱۳۴، ۱۲۸، ۱۰۵، ۱۰۴،	گردان ۲۴۵ تانک، ۱۲۸، ۱۲۶، ۹۱،
گردان ۳۹۲ توپخانه، ۱۰۵، ۱۰۴، ۹۲، ۹۰،	گردان ۲۵۰ تانک، ۱۲۸، ۹۱،
۱۲۸، ۱۳۴	گردان ۲۶۵ سوار زرهی، ۴۴، ۲۹، ۲۸، ۲۶،
گردان ۳۹۶ توپخانه ۱۰۴، ۹۰،	۱۳۸، ۱۳۴، ۱۳۳، ۱۲۸، ۱۲۵، ۱۲۴، ۹۱،
گردان ۳۹۹ توپخانه ۱۳۰ مم گروه ۵۵،	گردان ۲۹۰ تانک، ۱۲۸، ۱۲۵، ۹۱، ۲۶،
۹۱، ۱۰۴	گردان ۳۰۱ توپخانه گروه ۴۴، ۱۰۴، ۹۰،
گردان ۴۳۴ مهندسی، ۹۳، ۹۲، ۹۱، ۹۰،	گردان ۳۰۸ توپخانه، ۱۸۸، ۱۳۴، ۶۲، ۴۴،
۱۲۸	گردان ۳۱۱ توپخانه، ۱۳۴، ۱۲۸، ۱۰۵، ۹۱،
گردان ۴۹۵ مخابرات، ۹۳، ۹۲، ۹۱، ۹۰،	گردان ۳۱۳ توپخانه، ۱۳۴، ۱۰۵، ۹۱،
۱۲۸	گردان ۳۱۷ توپخانه، ۱۰۵، ۹۲، ۴۴، ۳۰،
گردان ۵۰۴ بهداری، ۹۳، ۹۲، ۹۱، ۹۰،	۱۱۰، ۱۴۶، ۱۴۹، ۱۵۶، ۱۶۱، ۱۸۸،
۱۲۸، ۱۳۰، ۱۴۶	۱۹۳، ۱۹۶
گردان ۵۰۵ نگهداری، ۱۲۸، ۹۲، ۹۱، ۹۰،	گردان ۳۳۱ توپخانه، ۱۲۸، ۱۰۵، ۹۱،

گروهان ژاندارمری صالح آباد ، ۹۰، ۸۰، ۶۵،

۱۱۶

گروهان ژاندارمری مهران ۹۰،

کنجانچم ۷۴، ۷۳، ۷۲، ۷۱، ۶۶،

گیلانغرب ۳۰، ۲۹، ۲۸، ۲۷، ۲۶، ۲۵، ۲۴،

۴۸، ۴۷، ۴۳، ۳۵، ۳۴، ۳۳، ۳۲، ۳۱،

۶۵، ۶۳، ۶۱، ۵۸، ۵۷، ۵۶، ۵۵، ۵۴، ۴۹،

۷۹، ۷۴، ۷۳، ۷۲، ۷۱، ۷۰، ۶۹، ۶۷، ۶۶،

۱۰۳، ۱۰۰، ۹۹، ۹۷، ۹۶، ۹۴، ۹۳، ۸۰،

۱۴۵، ۱۲۳، ۱۲۰، ۱۱۶، ۱۱۰، ۱۰۸،

۱۵۵، ۱۵۲، ۱۵۱، ۱۴۹، ۱۴۸، ۱۴۷،

۱۶۳، ۱۶۱، ۱۶۰، ۱۵۸، ۱۵۷، ۱۵۶،

۱۸۱، ۱۷۲، ۱۷۰، ۱۶۹، ۱۶۶، ۱۶۵،

۱۹۷، ۱۹۵، ۱۹۴، ۱۹۰، ۱۸۹، ۱۸۷،

۲۱۳، ۲۰۷، ۲۰۵، ۲۰۴، ۲۰۳، ۲۰۲،

ج

لشکر ۱۶ زرهی ۵۷، ۵۳

لشکر ۲۱ پیاده ۵۷، ۵۳

لشکر ۲۸ پیاده ۱۰۳، ۹۳، ۵۷، ۵۵، ۵۳،

لشکر ۶۴ پیاده ۵۵، ۵۳،

لشکر ۸۱ زرهی ۳۴، ۳۱، ۲۸، ۲۷، ۲۶، ۲۵،

۵۵، ۵۳، ۴۷، ۴۶، ۴۴، ۴۳، ۳۷، ۳۶، ۳۵،

۱۰۴، ۱۰۲، ۹۳، ۷۹، ۷۸، ۶۴، ۵۷، ۵۶،

۱۲۳، ۱۱۸، ۱۱۷، ۱۱۲، ۱۱۰، ۱۰۷،

گردان ۵۰۶ آماد و ترابری ۹۲، ۹۱، ۹۰،

۱۲۸، ۱۰۰،

گردان ۸۱۰ مکانیزه ۱۲۸، ۹۲، ۳۵، ۲۸،

۲۱۴

گردان ۸۱۱ مکانیزه ۹۱، ۴۴، ۲۹، ۲۸،

۱۲۸، ۱۲۵،

گردان ۸۱۲ مکانیزه ۹۱،

گردان ژاندارمری داربلوط ۱۸۶، ۱۶۵،

۲۰۶، ۲۰۵، ۱۹۳، ۱۹۲،

گردان مالک اشتر ۱۴۶، ۴۴، ۳۰، ۲۹،

۱۹۲، ۱۵۶، ۱۴۹، ۱۴۷،

گردان موشکی سام ۶ ۱۵۲، ۶۱، ۳۴،

۱۵۶

گردنه قاسم آباد ۳۰، ۲۹، ۲۸، ۲۶، ۲۵،

۵۴، ۴۹، ۴۸، ۴۷، ۴۵، ۴۳، ۳۳، ۳۱،

۹۹، ۹۸، ۹۷، ۹۶، ۹۳، ۷۷، ۶۱، ۵۵،

۱۲۹، ۱۲۵، ۱۲۴، ۱۲۳، ۱۰۳، ۱۰۲،

۱۵۱، ۱۴۸، ۱۴۶، ۱۳۳، ۱۳۲، ۱۳۰،

۱۹۹، ۱۹۶، ۱۸۲، ۱۸۱، ۱۶۰، ۱۵۳،

۲۱۳، ۲۰۳،

گروه ۱۱ توپخانه ۹۹، ۹۲، ۹۱، ۹۰، ۹،

۱۳۶، ۱۳۴، ۱۳۳، ۱۲۸، ۱۰۵، ۱۰۴،

۱۹۴، ۱۸۸، ۱۳۸،

گروه مشترک ۸۶،

گروهان پیاده مظفر ۹۰،

میمک ۷۴، ۷۳، ۷۲، ۷۱، ۶۶، ۶۵، ۳۹،

۱۴۵، ۱۴۶، ۱۴۷، ۱۴۸، ۱۴۹، ۱۵۲،

۲۱۷، ۲۱۵، ۲۱۳، ۱۶۰،

ن

لشکر ۹۲ زرهی ۱۱،

ناحیه ۵ ژاندارمری ۸۷،

نصر: کریم، سرهنگ پیاده ۱۲۲، ۶۶، ۴۴،

م

مدنی: سرهنگ ۱۸۵، ۱۲۸،

۱۳۹، ۱۳۶، ۱۳۲، ۱۲۷،

نفت شهر ۷۴، ۷۳، ۶۶، ۶۵، ۶۲، ۳۹، ۳۰،

مرادی عرب: سرگرد خلیان ۱۸۹،

۲۰۳، ۲۰۲، ۱۸۷، ۱۵۱، ۱۰۰، ۹۹، ۹۸،

مریوان ۱۰۳، ۹۳، ۶۹، ۶۸، ۶۲، ۲۵،

ملکان: شاهپور، ستواندوم شهید ۲۱۰،

ه

مندلی: شهر ۷۳، ۷۲، ۷۱، ۶۵، ۶۱، ۳۹،

هلاله ۶۶، ۶۵،

۲۰۲، ۱۹۰، ۱۰۰،

هنگ ژاندارمری قصر شیرین ۱۸۵، ۱۵۵،

موشک فراگ ۲۰۱، ۱۹۳، ۳۴،

۲۰۷

مهآباد ۶۷،

هوانیروز ۷۸، ۷۲، ۶۴، ۵۳، ۳۳، ۳۰، ۲۷،

مهران ۷۴، ۷۳، ۶۶، ۶۵، ۲۶،

۱۸۹، ۱۶۰، ۱۴۶، ۸۷،

میرانی: سرهنگ ۱۸۶،



هیئت معارف جنگ
شهید سپهبد علی صیاد شیرازی

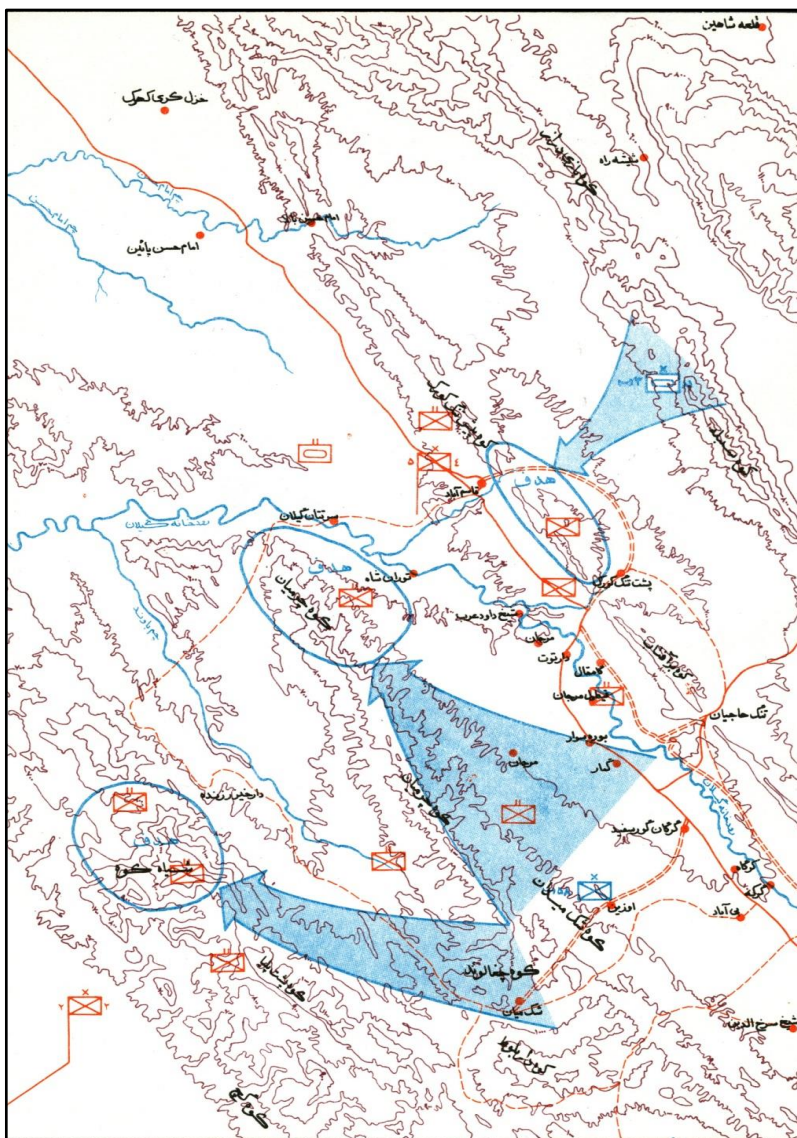
Amaliyate Shiakooh

Col. Seyed Yaghub Hoseini

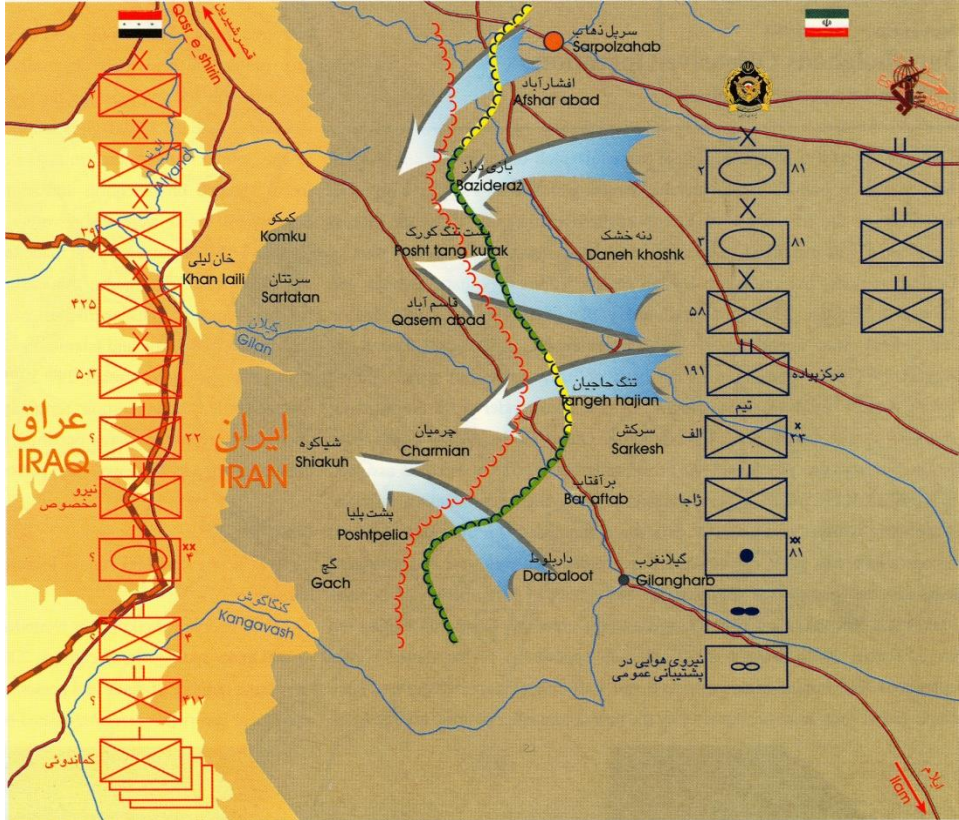
War Cognizance Committee Of

Martyr Lieutenant General Ali Sayyad Shirazi

نقشه



منطقه عملیات مطلع الفجر (شیاکوه)



منطقه عملیات شیاکوه